



СЛУЖБЕНИ ЛИСТ ОПШТИНЕ ТИТЕЛ

ГОДИНА XLIV

ТИТЕЛ, 16. СЕПТЕМБАР 2009. ГОДИНЕ

БРОЈ 7.

37

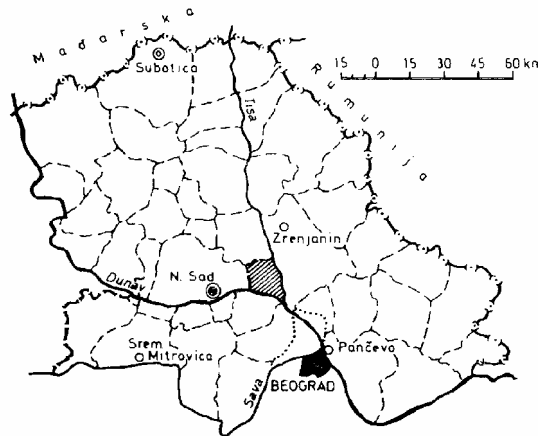
На основу члана 60. Закона о пољопривредном земљишту („Службени гласник Републике Србије“, број 62/06, 65/08 и 41/09), а по претходно прибављеној Сагласности Министарства пољопривреде, шумарства и водопривреде број 320-11-09337/2009 од 11.09.2009. године, Скупштина општине Тител на седници одржаној дана 16. септембра 2009. године донела је

ГОДИШЊИ ПРОГРАМ ЗАШТИТЕ, УРЕЂЕЊА И КОРИШЋЕЊА ПОЉОПРИВРЕДНОГ ЗЕМЉИШТА НА ТЕРИТОРИЈИ ОПШТИНЕ ТИТЕЛ

1. Општи део

А. Географски положај

Територија општине Тител простире се на крајњем југоистоку Бачке, између Дунава и Тисе. Она има облик неправилног квадрата са јасно издвојеним границама на истоку и југу које чине Тиса и Дунав, док су западна и северна граница више конвенционалне и повучене по линијама којима иду границе атара пограничних места – слика 1..



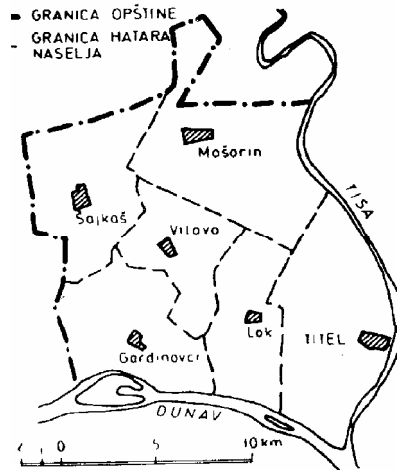
Сл.1 Географски положај општине Тител

Б. Границе општине

Источну границу чини река Тиса. Источно од реке Тисе простире се територија општине Зрењанин.

Јужну границу чини река Дунав. Јужно од Дунава, у Срему, простире се територија општина Инђија.

Западна граница је скоро праволинијска и повучена је по западним границама сеоских атара Гардиноваца и Шајкаша. На другој страни ове границе, простире се општина Нови Сад. Северна граница општине се поклапа са северним атарским границама Шајкаша и Мошорина. У суседству ова два села налази се територија општине Жабал – слика 2.



Сл. 2 Границе општине

В. Величина општине

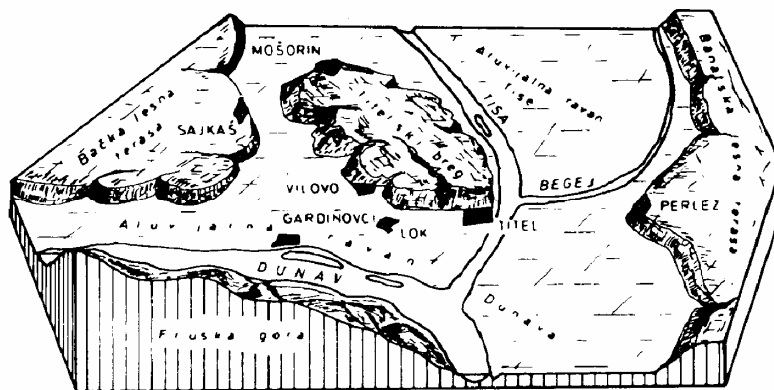
Територију тителске општине чине атари шест већих и мањих насеља и то: Титела, Лока, Гардиноваца, Вилова, Шајкаша и Мошорина. У описаним границама атари ових насеља обухватају **263,5** квадратна километра од чега је **219** квадратна километара укупно пољопривредно а **197** квадратна километара обрадиво пољопривредно земљиште. Према величини територије тителска општина спада у групу најмањих општина у Војводини.

2. Физичко – географски прегле

А. Геоморфолошке карактеристике општине Тител

У висинском погледу тителска општина је низијска територија чије се апсолутне висине крећу од 76 до 130 метара. Између најниже тачке у југоисточном делу, где се Тиса улива у Дунав, и највише на Тителском брегу, висинска разлика износи 54 метра. Ипак, и у том распону се могу издвојити три висинске морфолошке, фитогеографске и хидрографске целине које се и по величини и по висини и по свом простору и положају врло јасно издвајају.

Тителски брег. Тителски брег заузима елипсасту површину између Мошорина, Лока, Вилова, Титела и реке Тисе. Дужи пречник елипсе од 17 километара има правац северозапад-југоисток, а краћи од 7 километара је правца североисток-југозапад. Површина Тителског брега износи 94 квадратна километра. Надморске висине Тителског брега крећу се између 111 и 130 метара, надморске висине, лесне терасе између 82 и 84 метара и надморске висине алувијалних равни од 70 до 72 метра.



Сл.4 Тителски брег и његов положај

Лесне терасе - Други члан рељефа тителске општине јесте лесна тераса. Она заузима западну четвртину општине и испуњава простор између Шајкаша и Гардиноваца па све до границе општине према западу.

Дебљина леса је такође зависна од лесне површине. У удубљењима дебљина је од 3 до 5 метара, а тамо где је висина леса већа лес је дебео од 4 до 8 метара. За разлику од леса на Тителском брегу код леса на тераси нема слојева, нема смеђих зона и лес је компактнији само са једном смеђом зоном на површини. И вертикално цепање се овде теже обавља, пошто је већа оскудица у кречним састојцима, те је и слабије хемијско растварање. На крајњем западу уздуж границе општине простире се зона жутог песка меридијанског правца која је такође састављена од брежуљака и удубљења, правца север-југ. Такав правац у овим деловима има и кошава која за време суша и периода без вегетације врло успешно покреће песак према северу.

Алувијалне равни Дунава и Тисе су најнижа земљишта на територији тителске општине. На месту где се Тиса улива у Дунав надморска висина износи 76 метара, а узводно она има врло благ успон тако да код Новог Сада износи само 77 м. Код Бечеја алувијална равна Тисе такође има 77 метара.

Алувијална равна Дунава није уједначених ширина. Код Новог Сада, на пример, она износи 700 метара, већ код Каћа, Ковиља и Гардиноваца она је широка 5 до 6, а код Титела скоро 10 километара. Границу алувијалне равни чине виши одсеци или косе лесне терасе чије релативне висине износе и до 8 метара.

Б. Хидрографске прилике

Територија тителске општине данас је оскудна хидрографским објектима. Сем две велике граничне реке Дунава и Тисе, општина нема на својој површини других река, поготово нема аутохтоних, пошто јој је површина сасвим мала да би се могао развити неки речни систем. Међутим, трагова од ових граничних река на територији је много, а раније их је било још и више. Те остатке представљају: напуштени речни рукавци, издужена левкаста отворена и затворена удубљења са повременим или сталном количином воде и са многобројним језерима, барама и мочварама.

Регулацијама речних корита и мелиорацијама влажних терена, које су почеле у другој половини XIX века, уместо ових водених површина појавили су се многобројни канали и слатинасте депресије. Онај карактеристични пејсаж тителске општине који обично имају сва ниска и добро натоњена земљишта у међуречјима, замењен је великим исушеним површинама под културним биљкама, сенокосима и пашњацима.

Реке. На својој територији тителска општина нема реку. Али на граници према Срему и према Банату протичу две велике реке Дунав и Тиса.

Дунав ограничава тителску општину са јужне стране дужином од 16 километара (1214. до 1230. км од ушћа Дунава у Црно море). Уздужни пад Дунава је веома мали. На сектору тителске општине он износи око 5 сантиметара по километру.

Тиса. је нешто мањи водоток од Дунава. Она улази на територију тителске општине као гранична река према Банату на 30 километру од ушћа. На свом току Тиса има двојако корито: вештачко и природно. Вештачко корито је у каналима, прокопаним током друге половине XIX века, а остали део је у природном кориту.

С обзиром на то да је Тиса веома кривудала и да је имала много окука с једне и с друге стране, да би се убрзало отицање високих вода и да би се скратио пловни пут, приступило се у другој половини XIX века регулацији речног корита. Неколико окука (меандара) прокопаним каналима је одвојено од речног тока и претворено у мртваје. Тим поступком природни ток корита који је био дуг 44 километра скраћен је на 30 километара или за 30%. Ширина речног корита је прилично уједначена. Она се креће приближно између 200 и 220 метара.

В. Климатске прилике

Територија тителске општине је у централном делу умереног климатског појаса, подједнако удаљена од Атлантског океана и простране евроазијске низије, где се, углавном, формирају климатски елементи који се манифестују на површини тителске општине. Али на климу утичу још и Јадранско море и пространа северна европска низија, као и Карпати с једне, Алпи с друге и планине Балканског полуострва с треће стране. Овамо треба додати и велике површине под лесом и песком под черноземима, ливадским и ритским црницама, које се лако загревају и великим количинама топлоте загревају ваздух. Зими се, опет, брже расхладе и снажно расхлађују приземне ваздушне слојеве.

Г. Ветрови и последице. Барометарски притисак је на територији тителске општине, па и читаве Војводине, толико уједначен да о неким ваздушним кретањима не може бити ни речи.

Најчешће ветар дува из југоисточног правца. То је кошава. Она се осећа у хладнијим месецима. Има највећу брзину од 2,0 до 6,5 м/сек. Други ветар по јачини и честини дува из северозападног квадранта и то претежно у летњим месецима, али није редак ни у осталим месецима. Брзина овог ветра се креће од 2,0 до 4,0 м/сек. Остали ветрови имају мању честину и мању јачину. Међу њима значајнији су западни и јужни ветар.

Северозападни ветрови су модификовани северни који дува преко Панонске низије и, сударајући се са Фрушком гором, према истоку. Овај ветар се врло често меша и са западним ветром, који доноси велике количине влаге, и, пошто се расхлади од северног ветра, он излучује талог. Отуда се са сигурношћу може рачунати на излучивање талоба када дувају западни ветрови.

За пољопривредну тителску општину веома је важно колико се талоба излучи током годишњих доба. У пролеће се излучи на територију општине 130 мм, у лето 176 мм, у јесен 120 мм и у зиму 139 мм. Дакле, највише талоба има лето 31, затим зима 25, пролеће 23 и најмање јесен 21 процената. Али, ако се узме у обзир количина талоба зими која се излучи у облику снега који се почне кравити у пролеће, онда испада да је пролеће ипак највлажније. Овамо треба додати и то да се велике летње количине талоба излучују у првој половини лета што, такође, повећава влажност. То је опет веома значајно, јер се влага појављује онда када је биљкама најпотребнија за развој и за наливање плодова.

3. ИСКОРИШЋАВАЊЕ ПОЉОПРИВРЕДНОГ ЗЕМЉИШТА НА ТЕРИТОРИЈИ ОПШТИНЕ ТИТЕЛ

Као што је раније истакнуто у геоморфолошком погледу тителску општину сачињавају три целине: тителски брег, лесна тераса и алувијалне равни.

Са педолошког аспекта **на тителском брегу** доминира, као тип земљашта, чернозем у облику неколико подтипова:

- чернозем карбонатни на лесном платоу,
- чернозем бескарбонатни, и
- чернозем карбонатни на алувијалном наносу.

На лесној тераси доминирају два типа земљашта:

- делувијално карбонатно земљаште, и
- иницијално земљаште на лесу.

Алувијалну равн тителске општине сачињавају следећи типови земљашта:

- ритска смоница,
- ритска црница, и у појасу река Дунава и Тисе
- алувијално земљаште на ритској црници,
- алувијално песковито земљаште,
- алувијално забарено земљаште.

Због различитог педолошког, физичког и хемијског састава појединих типова земљашта, која су присутна на територији општине Тител, различите су и мере њихове експлоатације, заштите и побољшање производних карактеристика.

Експлоатацију и заштиту пољопривредног земљашта можемо сврстати у шест основних принципа:

- начин обраде,
- искоришћавање органских материја у земљишту,
- искоришћавање хранљивих састојака,
- контрола загађивања земљишта,
- контрола и корекција киселости земљишта, и
- контрола ерозије земљишта.

Начин обраде земљишта. Основни циљ обраде земљишта је његова припрема за раст пољопривредних култура. Обрада земљишта има вишеструку намену. С једне стране, обрадом земљишта стварају се оптимални услови за сетву семена пољопривредних култура и несметан раст, а са друге стране обрадом се уништавају коровске биљке које неповољно утичу на раст и принос пољопривредних култура. Обрада земљишта има за циљ да се земљиште доведе у такво физичко стање које ће максимално омогућити раст пољопривредних култура.

Искоришћавање органских материја у земљишту. Органске материје су важан чинилац који утиче на физичку кондицију земљишта. Представљају резерву свих азотних, фосфорних и других хранљивих материја у земљишту. Продуктивна способност земљишта је у највећој мери одређена укупним саставом и међусобним односом хранљивих органских материја у њој. Састав органских и хранљивих материја, као и њихов међусобни однос условљени су типом земљишта. За чернозем, као доминантног типа земљишта у општини Тител, може се рећи да има повољан састав и међусобни однос органских и других хранљивих материја.

Искоришћавање хранљивих састојака. Један од значајнијих фактора који утичу на продуктивну способност пољопривредног земљишта је и састав осталих хранљивих материја. Као најважније хранљиве материје које се налазе у земљишту, а које су неопходне за раст пољопривредних култура су: азот, фосфор, калијум, калцијум, магнезијум, гвожђе, цинк. Сви ови елементи се, у већој или мањој мери, налазе у земљишту. Од њиховог укупног, с једне стране, и међусобног односа, с друге стране, зависи и продуктивна способност земљишта.

Контрола загађивања земљишта. Повећана примена заштитних и осталих хемијских средстава у пољопривредној производњи као и повећање отпада, како индустријског тако и отпада из домаћинства, основни су предуслови појаве повећаног загађивања пољопривредног земљишта. Загађење земљишта стварају разне тешко растворљиве токсичне и хемијске материје, соли, радиоактивне материје и агенси, чије се присуство у земљишту неповољно одражава на раст пољопривредних култура.

Контрола и корекција киселости земљишта. Киселост земљишта је такође веома важан фактор који утиче на правилан раст пољопривредних култура. Степен киселости земљишта у директној мери утиче на избор пољопривредних култура које ће се згајати на појединим земљиштима. На киселим земљиштима, земљишта која имају већу РН вредност, могу се узгајати само оне пољопривредне културе које подносе кисела земљишта.

Контрола ерозије земљишта. Ерозија земљишта, као појава, представља одношење површинског слоја земљишта под дејством ветра и воде. Ерозији је највише изложено пољопривредно земљиште које се налази на нагнутом теренима. Обарда земљишта као, као основна метода у припреми земљишта, ствара могућност повећања ерозије земљишта и то нарочито код површина на нагнутом теренима.

4. СТАЊЕ ЗАШТИТЕ ПОЉОПРИВРЕДНОГ ЗЕМЉИШТА НА ТЕРИТОРИЈИ ОПШТИНЕ ТИТЕЛ

Стање заштите пољопривредног земљишта на територији општине Тител је на задовољавајућем нивоу. Ради очувања производног потенцијала пољопривредног земљишта примењују се све неопходне агротехничке мере. Међутим обим примене ових агротехничких мера је различит. Генерално гледајући са аспекта заштите пољопривредног земљишта стање се може оценити као повољно. Но и поред тога, са аспекта заштите производних способности пољопривредног земљишта, максималан акценат се треба дати на примени агротехничких мера које имају за крајњи циљ заштиту пољопривредног земљишта.

У општини Тител постоји шест противградних станица које имају првенствену намену заштите пољопривредних усева од деловања града и евентуалних штета од њега. Због свог положаја, а и због близине два велика водотока, преко територије општине Тител пролазе три коридора који представљају

најчешћи пут проласка градоносних облака. Увођењем противградне одбране у задњих пар година, штета од града практично више нема.

У циљу заштите пољопривредног земљишта на територији општине Тител, Скупштина општине Тител донела је Одлуку о заштити пољопривредног земљишта. Овом Одлуком прописани су услови и начин заштите пољопривредног земљишта од разних врста штета које појединци или животиње могу нанети земљишту и усевама – **забрана испаше стоке без чувара, забрана паљења биљних остатака на пољопривредном земљишту, забрана бацања отпадака на пољопривредном земљишту, забрана сече дрвећа на парцелама које се налазе на падинама тителског брега.** Одређивање броја стоке која се може напасати на пашњачким површинама као и одређивање делова пашњака који су намењени за испашу одређених врста стоке. Овом Одлуком је Месним заједницама дата могућност да, у складу са месним приликама, организују пољочуварску службу.

5. УРЕЂЕЊЕ ПОЉОПРИВРЕДНОГ ЗЕМЉИШТА

Са аспекта уређења пољопривредног земљишта захваљујући поступку комасације који је спроведен у пет од укупно шест насеља, повећана је просечна величина парцела. У насељу Тител у току је поступак комасације и њен завршетак се очекује крајем 2010.

Према просечној величини парцеле и према просеку величине поседа у насељима општине Тител у следећој табели дат је приказ ових величина по насељеним местима.

Просечна величина поседа и парцеле у општини Тител

Просечна величина	Просек општина	Тител	Лок	Вилово	Гардиновци	Шајкаш	Мошорин
Поседа по домаћинству у ха	1,56	0,51	3,87	4,75	3,21	1,84	4,51
Парцеле у ха	0,78	0,75	0,79	0,94	0,71	0,62	0,94

На основу података претходне табеле може се закључити да је просечна величина поседа по домаћинству већа у чисто сеоским срединама – Лок, Вилово, Гардиновци и Мошорин, а да у насељима Тител и Шајкаш, где је присутност мешовитих домаћинстава већа, просечна величина земљишног поседа по домаћинству мања. Слична ситуација је и са просечном величином парцеле коју поседују пољопривредна домаћинства.

6. ОДВОДЊАВАЊЕ

Морфолошке карактеристике општине Тител – постојање тителског брега, лесне таерасе и алувијалних равни – условљавају појаву великих количина воде. И то како у облику подземних вода тако и у облику атмосферских падавина. Све ове воде се по правилу сливају у најниже делове општине који се налазе у алувијалној равни река Дунава и Тисе.

Да би се дејство ових вода svelo на најмању могућу меру у у делу алувијалних равни урађен је систем канала који имају за задатак да вишак воде евакуишу у реке Дунав и Тиса. Евакуација вишка воде врши се помоћу дренажног система и система канала.

У табели дат је приказ система каналске и дренажне мреже на територији општине Тител.

Каналска мрежа у ха		Цевна дренажа у ха		Укупно у ха	
Изграђена	У функцији	Изграђена	У функцији	Изграђена	У функцији
205	205	264	264	469	469

И поред релативно велике површинске заступљености каналске и дренажне мреже, приликом виоког водостаја река Дунава и Тисе долази до подизања нивоа подземних вода. Како је ова појава

углавном присутна у пролећном делу године, то се поједине парцеле немогу засејати а већ засејане парцеле трпе штету на заејаним усевима.

7. НАВОДЊАВАЊЕ

Присуство каналске мреже у алувијалној равни општине Тител омогућава да се у пољопривредној производњи општине Тител користе разни системи наводњавања. Систем наводњавања је највише заступљен у оквиру ДОО „Тител Агро“ Тител који тренутно има заступљено наводњавање на **1.566,8** ха. Код индивидуалних газдинстава углавном су заступљени заливни системи типа Тифона из разлога непостојања разводног система за наводњавање који ће омогућити коришћење кишних крила и код индивидуалних газдинстава. У табели 5 дат је приказ система за наводњавање који су у употреби по насељеним местима.

Табела 5. Наводњавање

Катастарска општина	Широко заватне машине у ха	Тифони у ха	Кап по кап Мини орошавање у ха	Кишна крила у ха	Остало У ха	Укупно У ха
Тител		35		1010,0		1045,0
Лок		24		72,6		96,6
Вилово		12		230,1		242,1
Гардиновци		22				22
Шајкаш	254,1	55				309,1
Мошорин		18				18
Укупно	254,1	166		1312,7		1732,8

Из података претходне табеле може се видети степен заступљености појединих система за наводњавање. У односу на укупну обрадиву пољопривредну површину општина Тител свега је 10% покривено системима за наводњавање.

8. ПОБОЉШАЊЕ КВАЛИТЕТА ПОЉОПРИВРЕДНОГ ЗЕМЉИШТА И МЕЛИОРАЦИЈЕ ЛИВАДА И ПАШЊАКА.

Законом о враћању утрина и пашњака селима дата је могућност да се села, сходно својим обичајима, организују у начину газдовања и искоришћавања пашњака који се користе за испашу сеоске стокe. Досадашња искуства указују на то да, и поред могућности да се села организују око начина и услова испаше сеоске стокe, још увек није заживело да се село само организује око стварања основних услова за квалитетније коришћење сеоских пашњака.

предложено земљиште за сточаре

ред.бр.	име и презиме	број условних грла по документацији	КО	бр.јавног надметања	површина јавних надметања	укупна површина /ха/
1	ДОО "Тител Агро"		Лок	14	4.3528	25.7442
			Лок	15	4.8698	
			Лок	16	10.0233	
			Лок	17	6.4983	
			Вилово	35	60.1977	79.2749
			Вилово	51	19.0772	
			Гардиновци	83	3.5785	85.8244
			Гардиновци	85	13.0443	
			Гардиновци	64	11.6602	
			Гардиновци	65	12.9593	
			Гардиновци	66	15.0235	
			Гардиновци	67	14.778	
			Гардиновци	68	14.7806	
			Шајкаш	102	24.1048	136.8991
			Шајкаш	103	15.6036	
			Шајкаш	104	15.9218	
			Шајкаш	105	24.4773	
			Шајкаш	106	27.1785	
			Шајкаш	107	16.8996	
Шајкаш	108	12.7135				
Мошорин	129	59.6249	82.0015			
Мошорин	132	22.3766				
						409.7441

2	Тубић Душан		Шајкаш	95	8.1446	32.4183
			Шајкаш	98	1.3234	
			Шајкаш	112	4.1586	
			Шајкаш	113	15.3921	
			Шајкаш	110	3.3996	

3	Славнић Милош		Мошорин	126	11.9164	40.9832
			Мошорин	135	29.0668	

УКУПНО

483.1456

ТАБЕЛА 1. Преглед површина пољопрвредног земљишта по катастарским општинама и културама

ред. бр.	катастарска општина	пољопрвредно земљиште(ха)									
		обрадиво пољопрвредно земљиште(ха)						пашњаци	рибњаци, трстици и мочваре	остало земљи ште	УКУПНО
		њиве	вртови	воћњаци	виногради	ливаде	укупно				
1	2	3	4	5	6(1+2+3+4+5)	7	8	9	10(6+7+8+9)		
1	Тител	4857.2721	0.0000	6.7607	40.2060	5.8036	4910.0424	335.6389	25.4377	0.0000	5271.1190
2	Лок	2035.0900	0.0000	2.3828	6.4179	22.9904	2066.8811	97.6339	69.3700	0.0000	2233.8850
3	Вилово	2212.1429	0.0000	3.1952	5.3264	4.2874	2224.9519	159.0448	17.1125	0.0000	2401.1092
4	Гардиновци	2138.1392	0.0000	7.7452	1.9703	20.1757	2168.0304	168.3430	32.6482	0.0000	2369.0216
5	Шајкаш	2834.6904	0.0000	1.7859	1.8222	0.0000	2838.2985	450.7781	114.4291	0.0000	3403.5057
6	Мошорин	4810.6110	0.0000	12.1138	7.2618	0.0000	4829.9866	556.6677	102.1398	0.0000	5488.7941
УКУПНО		18887.9456	0.0000	33.9836	63.0046	53.2571	19038.1909	1768.1064	361.1373	0.0000	21167.4346

Подаци преузети од Републичког Геодетског Завода - службе за Катастар непокретности Тител

ТАБЕЛА

2. Преглед површина пољопривредног земљишта по облицима својине по КО

редни број	катастарска општина	облик својине	пољопривредно земљиште(ха)									
			обрадиво пољопривредно земљиште(ха)						пашњаци	рибњаци, трстици и мочваре	остало земљиште	УКУПНО
			њиве	вртови	воћњаци	виногради	ливаде	укупно				
			1	2	3	4	5	6(1+2+3+4+5)	7	8	9	10(6+7+8+9)
1	Тител	приватна својина	2818.4100		5.0883	36.0933		2859.5916	8.3783	4.6622		2872.6321
		државна својина РС	53.8980					53.8980	67.1717			121.0697
		државна својина СРЈ						0.0000				0.0000
		друштвена својина						0.0000				0.0000
		задружна својина						0.0000				0.0000
		мешовита својина						0.0000				0.0000
		други облици својине	1984.9641		1.6724	4.1127	5.8036	1996.5528	260.0889	20.7755		2277.4172
Укупно	4857.2721	0.0000	6.7607	40.2060	5.8036	4910.0424	335.6389	25.4377	0.0000	5271.1190		

2	Лок	приватна својина	1832.9916		2.2427	6.4179	1.9240	1843.5762	6.3647	41.4456		1891.3865
		државна својина РС	53.7281		0.1401		21.0664	74.9346	75.9235	4.9473		155.8054
		државна својина СРЈ						0.0000				0.0000
		друштвена својина	111.2629					111.2629				111.2629
		задружна својина	19.1502					19.1502	15.3457	22.9771		57.4730
		мешовита својина						0.0000				0.0000
		други облици својине	17.9572					17.9572				17.9572
	Укупно	2035.0900	0.0000	2.3828	6.4179	22.9904	2066.8811	97.6339	69.3700	0.0000	2233.8850	
3	Вилово	приватна својина	1610.0348		3.1300	5.1839	2.9491	1621.2978	11.7872	1.7923		1634.8773
		државна својина РС	143.1552		0.0652	0.1425	1.3383	144.7012	145.0602	14.8790		304.6404
		државна својина СРЈ						0.0000				0.0000
		друштвена својина	449.3721					449.3721	2.1974	0.4412		452.0107
		задружна својина	0.1130					0.1130				0.1130
		мешовита својина						0.0000				0.0000
		други облици својине	9.4678					9.4678				9.4678

4	Гардиновци	Укупно	2212.1429	0.0000	3.1952	5.3264	4.2874	2224.9519	159.0448	17.1125	0.0000	2401.1092	
		приватна својина	1639.5335		7.7452	1.9703	19.1052	1668.3542	39.3395	11.0157			1718.7094
		државна својина РС	156.5798				1.0705	157.6503	121.5090	19.5601			298.7194
		државна својина СРЈ						0.0000					0.0000
		друштвена својина	318.1872					318.1872					318.1872
		задружна својина	13.3865					13.3865	7.4945	2.0724			22.9534
		мешовита својина						0.0000					0.0000
други облици својине	10.4522					10.4522					10.4522		
		Укупно	2138.1392	0.0000	7.7452	1.9703	20.1757	2168.0304	168.3430	32.6482	0.0000	2369.0216	
5	Шајкаш	приватна својина	2414.2686		1.7859	1.8222		2417.8767	85.8492	5.5730		2509.2989	
		државна својина РС	180.8474					180.8474	359.8905	108.7693		649.5072	
		државна својина СРЈ						0.0000				0.0000	
		друштвена својина	224.8300					224.8300	5.0384	0.0868		229.9552	
		задружна својина	0.1311					0.1311				0.1311	
		мешовита својина	5.9665					5.9665				5.9665	
		други облици својине	8.6468					8.6468				8.6468	

6	Мошорин	Укупно	2834.6904	0.0000	1.7859	1.8222	0.0000	2838.2985	450.7781	114.4291	0.0000	3403.5057	
		приватна својина	3702.0660		11.6420	7.2618		3720.9698	75.6618	22.8073			3819.4389
		државна својина РС	403.7507					403.7507	418.3986	78.1177			900.2670
		државна својина СРЈ						0.0000					0.0000
		друштвена својина	547.4290		0.4718			547.9008	12.0068	0.2521			560.1597
		задружна својина	152.3976					152.3976	50.6005	0.9627			203.9608
		мешовита својина	0.1409					0.1409					0.1409
		други облици својине	4.8268					4.8268					4.8268
Укупно	4810.6110	0.0000	12.1138	7.2618	0.0000	4829.9866	556.6677	102.1398	0.0000		5488.7941		

Подаци преузети од Републичког Геодетског Завода - службе за Катастар непокретности Тител

табела 3. Површине пољопривредног земљишта по класама и културама

пољопривредно земљиште у ха									
култура	класа								
	I	II	III	IV	V	VI	VII	VIII	
њива	1029.9050	2723.8923	11370.1890	2672.6948	983.4508	92.5950	15.2187	0.0000	18887.9456
врт	0.0000	0.0000	0.0000	0.0000	0.0000	0.0000	0.0000	0.0000	0.0000
воћњаци	1.3598	32.6238	0.0000	0.0000	0.0000	0.0000	0.0000	0.0000	33.9836
виногради	43.1339	18.0686	1.8021	0.0000	0.0000	0.0000	0.0000	0.0000	63.0046
ливаде	2.7799	22.9904	4.4017	23.0851	0.0000	0.0000	0.0000	0.0000	53.2571
пашњаци	98.2745	645.9604	875.6257	145.6247	2.6211	0.0000	0.0000	0.0000	1768.1064
трстици-мочваре	3.8936	326.9828	30.2609	0.0000	0.0000	0.0000	0.0000	0.0000	361.1373
УКУПНО	1179.3467	3770.5183	12282.2794	2841.4046	986.0719	92.5950	15.2187	0.0000	21167.4346

Подаци преузети од Републичког Геодетског Завода - службе за Катастар непокретности Тител

ТАБЕЛА 4. Одводњавање

каналска мрежа		цевна дренажа		УКУПНО у ха	
изграђено у ха	у функцији у ха	изграђено у ха	у функцији у ха	изграђено у ха	у функцији у ха
205.0000	205.0000	264.0000	264.0000	469.0000	469.0000

ТАБЕЛА 5. Наводњавање

широкозахватне машине у ха	тифони у ха	кап по кап (миниорашавање)у ха	кишна крила у ха	остало у ха	УКУПНО у ха
254.1000	166.0000	0.0000	1312.7000		1732.8000

ТАБЕЛА 6. Побољшање квалитета пољопривредног земљишта и мелиорације ливада и пашњака

физичке мелиорације у ха	хемијске мелиорације у ха	биолошке мелиорације у ха	мелиорације ливада и пашњака у ха	остало у ха	УКУПНО у ха
0.0000	0.0000	0.0000	0.0000	0.0000	0.0000

Подаци преузети од Републичког Геодетског Завода - службе за Катастар непокретности Тител и ДОО "Тител Агро" Тител

ТАБЕЛА 7. Корисници пољопривредног земљишта у државној својини

назив корисника и његова адреса	површина земљишта коју користи (ха)
"Агрокоп" ППК Жабалъ	4.3905
укупно	4.3905

ТАБЕЛА 8 План прихода сопственог учешћа

извор средстава	40 %(дин)
Пренета средства из Програма 2007	2,112,864.00
Очекивана средства од закупа пољопривредног земљишта у државној својини по Програму 2008.(година) из табеле 10	5044135.86
Очекивана средства од вансудских поравнања пољопривредног земљишта у државној својини за 2008 годину из табеле 11	3204873.00
УКУПНО	10361872.86

* курс еура на дан израде табела износи 93

ТАБЕЛА 9. Програм утврђивања радова на заштити, уређењу и коришћењу пољопривредног земљишта

намене улагања	површина у ha, број узорака	предрачунска вредност улагања (дин)	конструкција финансирања			
			сопствено учешће		други извори	
			(%)	(дин)	(%)	(дин)
комасација пољопривредног земљишта						
добровољно груписање парцела						
одводњавање пољопривредног земљишта		2,072,374.57	100.00	2,072,374.57		
наводњавање пољопривредног земљишта		1,036,187.28	100.00	1,036,187.28		
обележавање парцела државног земљишта		518,093.64	100.00	518,093.64		
уређење атарских путева		4,144,749.12	100.00	4,144,749.12		
уређење и опремање противградне службе						
уређење и опремање пољочуварске службе						
побољшање квалитета обрадивог пољопривредног земљишта						
мелиорација ливада и пашњака						
претварање необрадивог у обрадиво земљиште						
I УРЕЂЕЊЕ ПОЉОПРИВРЕДНОГ ЗЕМЉИШТА		7,771,404.61		7771404.61		0.00
биолошка рекултивација пољопривредног земљишта						
противерозционе мере на пољопривредном земљишту		2,072,374.57	100	2,072,374.57		
подизање ветрозаштитних појасева						
контрола плодности обрадивог пољопривредног земљишта(прве до пете класе),унетог минералног ђубрива и пестицида у обрадиво пољопривредно						

земљиште						
утврђивање постојања опасних и штетних материја у пољопривредно земљиште						
II ЗАШТИТА ПОЉОПРИВРЕДНОГ ЗЕМЉИШТА		2072374.57		2072374.57		0.00
студијско- истраживачки радови						
остало		518,093.64		518,093.64		
III СТУДИЈСКО-ИСТРАЖИВАЧКИ РАДОВИ КОЈИ ТРЕТИРАЈУ ПРОБЛЕМАТИКУ ЗЕМЉИШТА		518093.64		518093.64		0.00
укупно(I+II+ III)		10361872.82		10361872.82		0.00

редни број	назив правног/физичког лица	број уговора 320-11-7970/	период закупа (од-до)	површина (ха)	цена/ха (еуро)	укупан износ годишње закупнине по уговору (еуро)	очекиван и приход општине-40%(еуро)	депозит (еуро)	преостали износ уплате (еуро)	датум уплате	средства обезбеђења
1	Ненин Драган	320-2-5-9Л-2008-06	1 год.	1.4247	73.21	104.30	41.72	20.98	83.32	13.02.2009.	кеш
2	Ненин Драган	320-2-5-10Л-2008-06	1 год.	0.4922	73.20	36.03	14.41	7.25	28.78	13.02.2009.	кеш
3	Ненин Драган	320-2-5-11Л-2008-06	1 год.	0.4057	73.21	29.70	11.88	5.97	23.73	13.02.2009.	кеш
4	Блажевић Олгица	320-2-4-24Л-2008-06	1 год.	0.5927	104.42	61.89	24.76	12.46	49.43	9.12.2008.	кеш
5	Бурка Светомир	320-2-4-13Л-2008-06	1 год.	4.1227	104.42	430.49	172.20	86.03	344.46	11.12.2008.	кеш
6	Кваић Александар	320-2-4-29Л-2008-06	1 год.	0.3025	104.43	31.59	12.64	6.36	25.23	25.12.2008.	кеш
7	Кваић Александар	320-2-4-30Л-2008-06	1 год.	0.3308	104.41	34.54	13.82	6.95	27.59	25.12.2008.	кеш
8	Кваић Лазар	320-2-5-25Л-2008-06	1 год.	1.2773	73.21	93.51	37.40	18.91	74.60	13.02.2009.	кеш
9	Отић Светозар	320-2-5-18Л-2008-06	1 год.	0.561	73.19	41.06	16.42	8.31	32.75	13.02.2009.	кеш

ТАБЕЛА 10 . Извештај о уговорима о закупу пољопривредног земљишта у државној својини по програму 2008 (година закупа)

10	Отић Светозар	320-2-4-33Л-2008-06	1 год.	0.9119	45.03	41.06	16.42	8.31	32.75	13.02.2009.	кеш
11	Отић Светозар	320-2-5-18Л-2008-06	1 год.	0.5594	104.42	58.41	23.36	11.73	46.68	12/4/2008	кеш
12	Стојковић Миломир	320-2-4-12Л-2008-06	1 год.	4.2301	104.42	441.70	176.68	88.73	352.97	11.12.2008.	кеш
13	Шереш Шандор	320-2-4-23Л-2008-06	1 год.	1.4104	104.42	147.27	58.91	29.48	117.79	11.12.2008.	кеш
14	Берар Милан	320-2-4-9В-2008-06	1 год.	0.4295	104.38	44.83	17.93	8.96	35.87	5.12.2008.	кеш
15	Лазарчев Недељко	320-2-4-34В-2008-06	1 год.	1.4131	104.38	147.50	59.00	29.68	117.82	5,12,2008	кеш
16	Стеван Ђурчин	320-2-4-30В-2008-06	1 год.	0.3733	104.37	38.96	15.58	7.80	31.16	24.12.2008.	кеш
17	Стеван Ђурчин	320-2-4-31В-2008-06	1 год.	0.2735	104.39	28.55	11.42	5.72	22.83	24.12.2008.	кеш
18	Ђурчић Ђока	320-2-4-1В-2008-06	1 год.	1.4217	104.38	148.40	59.36	29.73	118.67	5.12.2008.	кеш
19	Ђурчић Ђока	320-2-4--2В-2008-06	1 год.	1.3128	104.38	137.03	54.81	24.45	112.58	5.12.2008.	кеш
20	Ђурчић Ђока	320-2-5-26В-2008-06	1 год.	1.141	73.21	83.53	33.41	16.80	66.73	24.12.2008.	кеш
21	ИМ "Матић" Нови Сад	320-2-4-25Г-2008-06	1 год.	13.0443	111.16	1449.97	579.99	272.21	1177.76	9.12.2008.	кеш
22	Томовић Реља	320-2-5-17Г-2008-06	1 год.	1.5766	72.87	114.89	45.96	23.35	91.54	16.02.2009.	кеш
23	Томовић Реља	320-2-5-18Г-2008-06	1 год.	1.3295	72.88	96.89	38.76	19.69	77.20	16.02.2009.	кеш
24	Томовић Реља	320-2-5-22Г-2008-06	1 год.	1.8437	72.88	134.36	53.74	27.31	107.05	16.02.2009.	кеш
25	Томовић Реља	320-2-5-24Г-2008-06	1 год.	1.3692	72.87	99.78	39.91	20.28	79.50	16.02.2009.	кеш
26	Симић Живан	320-2-4-22Ш-2008-06	1 год.	16.5666	104.63	1733.38	693.35	345.72	1387.66	4,12,2008	кеш
27	Тешић Борислав	320-2-4-23Ш-2008-06	1 год.	4.1586	111.17	462.31	184.92	86.96	375.35	9,12,2008	кеш
28	Тешић Борислав	320-2-4-24Ш-2008-06	1 год.	15.3921	111.17	1711.14	684.46	321.86	1389.28	9,12,2009	кеш
29	Шукара Бошко	320-2-4-21Ш-2008-06	1 год.	3.3996	104.63	355.70	142.28	300.16	55.54	24,12,2008	кеш
30	Бајагић Марија	320-2-5-25Ш-2008-06	1 год.	1.372	72.87	99.98	39.99	20.32	79.66		јемство
31	Бајагић Марија	320-2-5-6В-2008-06	1 год.	7.7550	73.21	567.73	227.09	114.86	452.87		јемство
32	Бајагић Марија	320-2-5-12В-2008-06	1 год.	14.7194	73.21	1077.59	431.04	218.00	859.59		јемство
33	Бајагић Марија	320-2-5-22М-2008-06	1 год.	1.5442	72.87	112.53	45.01	22.86	89.67		јемство
34	Дудаш Вера	320-2-4-16М-2008-06	1 год.	30.5484	431.25	13174.04	5269.62	3988.88	9185.16		јемство
35	Дудаш Вера	320-2-4-17М-2008-06	1 год.	17.2998	104.55	1808.62	723.45	361.76	1446.86		јемство
36	Николић Гена	320-2-4-1М-2008-06	1 год.	19.9254	215.63	4296.43	1718.57	2149.72	2146.71		јемство
37	Николић Гена	320-2-4-3М-2008-06	1 год.	3.9476	104.54	412.70	165.08	82.38	330.32		јемство
38	Николић Гена	320-2-4-4М-2008-06	1 год.	6.2513	104.55	653.55	261.42	130.45	523.10		јемство
39	Николић Гена	320-2-4-9М-2008-06	1 год.	4.3905	111.08	487.70	195.08	91.62	396.08		јемство
40	Николић Гена	320-2-4-20М-2008-06	1 год.	39.2806	104.55	4106.62	1642.65	819.71	3286.91		јемство
41	Петакон Радмила	320-2-4-26М-2008-06	1 год.	0.6027	104.55	63.01	25.20	13.07	49.94	2.12.2008.	кеш

42	Павловић Владимир	320-2-5-4Ш-2008-06	1 год.	8.7436	78.48	686.19	274.48	129.50	556.69	12,02,209	кеш
43	Павловић Владимир	320-2-5-5Ш-2008-06	1 год.	15.397	448.45	6904.85	2761.94	1298.71	5606.14	12,02,210	кеш
44	Павловић Владимир	320-2-4-9Ш-2008-06	1 год.	1.3234	104.63	138.47	55.39	27.67	110.80	4.12.2009.	кеш
45	Павловић Владимир	320-2-4-10Ш2008-06	1 год.	6.4822	104.63	678.24	271.30	135.56	542.68	4.12.2009.	кеш
46	Павловић Владимир	320-2-4-20Ш-2008-06	1 год.	2.8389	104.63	297.04	118.82	59.24	237.80	4.12.2009.	кеш
47	Павловић Владимир	320-2-4-19М-2008-06	1 год.	31.3380	111.08	3481.02	1392.41	655.32	2825.70	4.12.2008.	кеш
48	ДОО "Тител Агро" Тител	320-2-4-14Л-2008-06	1 год.	4.3528	110.94	482.92	193.17	90.83	392.09		хипотека
49	ДОО "Тител Агро" Тител	320-2-4-15Л-2008-06	1 год.	4.8698	110.94	540.27	216.11	101.63	438.64		хипотека
50	ДОО "Тител Агро" Тител	320-2-4-16Л2008-06	1 год.	10.0233	110.94	1112.02	444.81	209.16	902.86		хипотека
51	ДОО "Тител Агро" Тител	320-2-4-17Л-2008-06	1 год.	6.4983	110.94	720.95	288.38	135.60	585.35		хипотека
52	ДОО "Тител Агро" Тител	320-2-4-3В-2008-06	1 год.	60.1977	110.90	6676.07	2670.43	1256.20	5419.87		хипотека
53	ДОО "Тител Агро" Тител	320-2-5-4В-2008-06	1 год.	4.4053	78.84	347.31	138.92	65.91	281.40		хипотека
54	ДОО "Тител Агро" Тител	320-2-4-22В-2008-06	1 год.	19.0772	110.90	2115.71	846.28	398.11	1717.60		хипотека
55	ДОО "Тител Агро" Тител	320-2-5-24В-2008-06	1 год.	0.3483	73.21	25.50	10.20	5.21	20.29		хипотека
56	ДОО "Тител Агро" Тител	320-2-4-27В-2008-06	1 год.	1.3095	110.82	145.12	58.05	27.32	117.80		хипотека
57	ДОО "Тител Агро" Тител	320-2-4-1Г-2008-06	1 год.	8.936	111.16	993.30	397.32	186.48	806.82		хипотека
58	ДОО "Тител Агро" Тител	320-2-4-2Г-2008-06	1 год.	11.6602	111.16	1296.11	518.44	243.32	1052.79		хипотека
59	ДОО "Тител Агро" Тител	320-2-4-3Г-2008-06	1 год.	12.9593	111.16	1440.52	576.21	270.44	1170.08		хипотека
60	ДОО "Тител Агро" Тител	320-2-4-4Г-2008-06	1 год.	15.0235	111.16	1669.97	667.99	313.51	1356.46		хипотека
61	ДОО "Тител Агро" Тител	320-2-4-5Г-2008-06	1 год.	14.778	111.16	1642.68	657.07	308.39	1334.29		хипотека
62	ДОО "Тител Агро" Тител	320-2-4-6Г-2008-06	1 год.	14.7806	111.16	1642.97	657.19	308.44	1334.53		хипотека
63	ДОО "Тител Агро" Тител	320-2-4-16Г-2008-06	1 год.	72.972	111.16	8111.35	3244.54	1522.77	6588.58		хипотека
64	ДОО "Тител Агро" Тител	320-2-5-21Г-2008-06	1 год.	0.5755	72.88	41.94	16.78	8.61	33.33		хипотека
65	ДОО "Тител Агро" Тител	320-2-4-23Г-2008-06	1 год.	3.5785	111.16	397.78	159.11	74.68	323.10		хипотека
66	ДОО "Тител Агро" Тител	320-2-5-26Г-2008-06	1 год.	0.3966	72.87	28.90	11.56	5.94	22.96		хипотека
67	ДОО "Тител Агро" Тител	320-2-5-27Г-2008-06	1 год.	0.951	72.87	69.30	27.72	14.22	55.08		хипотека
68	ДОО "Тител Агро" Тител	320-2-4-6Ш-2008-06	1 год.	8.1446	111.17	905.44	362.18	169.96	735.48		хипотека
69	ДОО "Тител Агро" Тител	320-2-4-12Ш-2008-06	1 год.	26.4835	104.63	2770.99	1108.40	552.66	2218.33		хипотека
70	ДОО "Тител Агро" Тител	320-2-4-13Ш-2008-06	1 год.	42.0908	104.63	4404.00	1761.60	878.35	3525.65		хипотека
71	ДОО "Тител Агро" Тител	320-2-4-14Ш2008-06	1 год.	15.9218	104.63	1665.91	666.36	332.26	1333.65		хипотека
72	ДОО "Тител Агро" Тител	320-2-4-15Ш-2008-06	1 год.	24.4773	104.63	2561.08	1024.43	510.80	2050.28		хипотека
73	ДОО "Тител Агро" Тител	320-2-4-16Ш-2008-06	1 год.	22.7369	104.63	2378.98	951.59	474.47	1904.51		хипотека

74	ДОО "Тител Агро" Тител	320-2-4-17Ш-2008-06	1 год.	4.4416	104.63	464.73	185.89	92.69	372.04		хипотека
75	ДОО "Тител Агро" Тител	320-2-4-18Ш-2008-06	1 год.	16.8996	104.62	1768.01	707.20	352.66	1415.35		хипотека
76	ДОО "Тител Агро" Тител	320-2-4-19Ш2008-06	1 год.	12.7135	104.63	1330.22	532.09	395.73	934.49		хипотека
77	ДОО "Тител Агро" Тител	320-2-4-11М-2008-06	1 год.	25.8402	222.16	5740.65	2296.26	2795.10	2945.55		хипотека
78	ДОО "Тител Агро" Тител	320-2-4-12М-2008-06	1 год.	11.9164	111.08	1323.67	529.47	248.67	1075.00		хипотека
79	ДОО "Тител Агро" Тител	320-2-4-13М-2008-06	1 год.	16.5537	111.08	1838.78	735.51	345.44	1493.34		хипотека
80	ДОО "Тител Агро" Тител	320-2-4-14М-2008-06	1 год.	14.4184	104.55	1507.38	602.95	300.88	1206.50		хипотека
81	ДОО "Тител Агро" Тител	320-2-4-15М-2008-06	1 год.	59.6249	398.58	23765.34	9506.14	7819.37	15945.97		хипотека
82	ДОО "Тител Агро" Тител	320-2-4-18М-2008-06	1 год.	22.378	111.07	2485.59	994.24	466.99	2018.60		хипотека
83	ДОО "Тител Агро" Тител	320-2-4-21М-2008-06	1 год.	29.0668	130.68	3798.51	1519.40	606.57	3191.94		хипотека
УКУПНО				916.8279	112.94	135,595.05	54,238.02	34,061.15	101,533.90		
курс еура за израду табеле				93.00		40% у динарима		5,044,135.86			

ТАБЕЛА 11. Очекивана средства по основу вансудског поравнања за 2008 годину

редни број	назив правног/физичког лица	површина /ха/	рок плаћања	укупан износ (еуро)	износ уплате (дин)	датум уплате	очекивани износ уплате-40% (еуро)	потписано поравнање (да-не)
1	ДОО "Агро Тител" Тител	880.2600	31.10.2008.	86,153.24	7,042,080.00		34,461.00	ДА
								ДА
УКУПНО		880.2600		86,153.24	7,042,080.00		34,461.00	
курс коришћен за израду табеле						93.00	3,204,873.00	

ТАБЕЛА 13 Преглед груписаних надметања план коришћења

КО	потес	број јавног надметања	број поседовног листа/листа непокретно сти	број катастарске парцеле	култура и класа	површина (ха)	боја	напомена
Лок	грац	1	268	1442	њива 3	0.7568		

Лок	грац	1	268	1442	њива 4	0.6514	
укупно 1						1.4082	љубичаста
Лок	грац	2	268	1470	пашњак 3	0.1124	
Лок	грац	2	268	1471/2	њива 4	2.6878	
Лок	грац	2	268	1471/2	пашњак 3	0.6137	
укупно 2						3.4139	љубичаста
Лок	грац	3	268	1420	њива 4	0.9099	
укупно 3						0.9099	браон
Лок	виногради	4	268	1371	њива 5	0.6643	
укупно 4						0.6643	браон
Лок	виногради	5	268	1313	њива 5	0.2654	
Лок	виногради	5	268	1313	воћњак 2	0.1401	
укупно 5						0.4055	браон
Лок	виногради	6	268	1321	њива 3	0.0944	
укупно 6						0.0944	браон
Лок	виногради	7	268	1297	њива 3	0.2347	
укупно 7						0.2347	браон
Лок	виногради	8	268	1339	њива 3	0.2100	
укупно 8						0.2100	браон
Лок	топола	9	268	1210	њива 3	1.0563	
Лок	топола	9	268	1210	њива 4	0.3684	
укупно 9						1.4247	наранџаста
Лок	сигет	10	268	1547	њива 3	0.5594	
укупно 10						0.5594	наранџаста
Лок	топола	11	268	1507	ливада 2	4.1192	
укупно 11						4.1192	наранџаста
Лок	шума	12	265	1523	њива 4	0.2669	
Лок	шума	12	265	1523	њива 5	0.3248	
Лок	шума	12	265	1524/2	њива 4	1.6641	
Лок	шума	12	265	1524/2	њива 5	1.7837	
Лок	шума	12	265	1524/2	трстик 2	0.1906	
укупно 12						4.2301	

Лок	шума	13	268	1521	њива 4	1.0472		
Лок	шума	13	268	1521	њива 6	0.9918		
Лок	шума	13	268	1520	њива 4	1.1404		
Лок	шума	13	268	1520	њива 6	0.9433		
укупно 13						4.1227	жута	
Лок	шума	14	1095	1612	њива 4	3.2569		
Лок	шума	14	1095	1612	њива 5	1.0959		
укупно 14						4.3528	жута	
Лок	шума	15	1095	1613	њива 4	4.7758		
Лок	шума	15	1095	1613	трстик 2	0.0940		
укупно 15						4.8698	жута	
Лок	шума	16	1095	1616	њива 3	4.5514		
Лок	шума	16	1095	1616	њива 4	5.4719		
укупно 16						10.0233	жута	
Лок	шума	17	1095	1617	њива 3	3.0295		
Лок	шума	17	1095	1617	њива 4	3.4688		
укупно 17						6.4983	жута	
Лок	сигет	18	268	1903	њива 2	0.2819		
Лок	сигет	18	268	1903	њива 3	0.2791		
укупно 18						0.5610	сива	
Лок	сигет	19	268	1881/2	њива 3	0.1598		
укупно 19						0.1598	сива	
Лок	сеоски рит	20	270	1788	њива 4	0.8082		
Лок	сеоски рит	20	270	1788	трстик 2	0.0593		
укупно 20						0.8675	плава	
Лок	барба	21	268	1666	њива 5	1.0442		
укупно 21						1.0442	зелена	
Лок	барба	22	268	1722	њива 4	1.1013		
Лок	барба	22	268	1722	пашњак 2	0.3188		
укупно 22						1.4201	зелена	
Лок	заједница	23	268	1945	њива 4	1.1158		
Лок	заједница	23	268	1945	пашњак 2	0.1498		

Лок	заједница	23	268	1945	трстик 2	0.1448		
укупно 23						1.4104	плава	
Лок	заједница	24	268	1948/2	њива 3	0.5927		
укупно 24						0.5927	плава	
Лок	заједница	25	268	2045	њива 4	0.1136		
Лок	заједница	25	268	2045	ливада 2	0.4867		
Лок	заједница	25	268	2045	пашњак 2	0.3865		
Лок	заједница	25	268	2045	трстик 2	0.2905		
укупно 25						1.2773	плава	
Лок	заједница	26	268	1941	њива 5	0.8868		
Лок	заједница	26	268	1941	њива 4	0.0322		
укупно 26						0.9190	плава	
Лок	видраш	27	268	2023	њива 4	1.6971		
укупно 27						1.6971	црвена	
Лок	видраш	28	268	2027	њива 4	0.5724		
укупно 28						0.5724	црвена	
Лок	видраш	29	268	2072	њива 4	0.3025		
укупно 29						0.3025	црвена	
Лок	видраш	30	268	2079	њива 5	0.3308		
укупно 30						0.3308	црвена	
Лок	сеоски рит	31	268	2219	њива 5	0.0822		
Лок	сеоски рит	31	268	2219	пашњак 2	0.1263		
Лок	сеоски рит	31	268	2219	трстик 2	0.3999		
укупно 31						0.6084	плава	
Лок	сеоски рит	32	268	2271	њива 5	1.5081		
Лок	сеоски рит	32	268	2271	трстик 2	3.3222		
укупно 32						4.8303	плава	
УКУПНО КО Лок						64.1347		

КО	потес	број јавног надметања	број поседовног листа/листа непокретности	број катастарске парцеле	култура и класа	површина (ха)	боја	напомена
Вилово	бабић	33	262	883/2	њива 3	1.4217		
УКУПНО 33						1.4217	црвена	
Вилово	бабић	34	222	878	њива 3	1.3128		
УКУПНО 34						1.3128	црвена	
Вилово	ливаде	35	179	1071	њива 4	54.2695		
Вилово	ливаде	35	179	1072	пашњак 2	5.9282		
УКУПНО 35						60.1977	зелена	
Вилово	ливаде	36	262	1073/9	њива 4	2.876		
Вилово	ливаде	36	262	1073/9	пашњак 2	1.5293		
УКУПНО 36						4.4053	зелена	
Вилово	ливаде	37	262	1074/1	њива 3	0.7039		
Вилово	ливаде	37	262	1074/1	трстик - мочвара 2	0.1593		
УКУПНО 37						0.8632	зелена	
Вилово	селиште	38	262	1084	њива 4	2.8913		
Вилово	селиште	38	262	1085/1	пашњак 2	0.1068		
УКУПНО 38						2.9981	зелена	
Вилово	под адом	39	222	1353	њива 2	0.4295		
УКУПНО 39						0.4295	жута	
Вилово	ада	40	222	1706	њива 4	0.1772		
УКУПНО 40						0.1772	жута	
Вилово	ада	41	262	1679	њива 4	14.7194		
УКУПНО 41						14.7194	жута	
Вилово	ада	42	262	1678	њива 5	7.1194		
Вилово	ада	42	262	1678	њива 6	2.2897		
УКУПНО 42						9.4091	жута	
Вилово	ада	43	262	1676	њива 5	0.5827		

УКУПНО 43						0.5827	жута	
Вилово	ада	44	222	1652	њива 5	0.8069		
Вилово	ада	44	222	1652	пашњак 3	0.2062		
УКУПНО 44						1.0131	жута	
Вилово	ада	45	262	1675	њива 4	2.0327		
Вилово	ада	45	262	1675	пашњак 2	0.2905		
УКУПНО 45						2.3232	жута	
Вилово	ада	46	262	1662	њива 5	8.3677		
Вилово	ада	46	262	1662	њива 6	1.4716		
УКУПНО 46						9.8393	жута	
Вилово	ада	47	222	1731	њива 5	0.8608		
УКУПНО 47						0.8608	жута	
Вилово	ада	48	222	1732/2	њива 5	0.5755		
УКУПНО 48						0.5755	жута	
Вилово	ада	49	222	1737	њива 4	0.1785		
Вилово	ада	49	222	1737	пашњак 2	0.0342		
Вилово	ада	49	222	1738/1	њива 4	0.224		
Вилово	ада	49	222	1738/1	пашњак 2	0.011		
Вилово	ада	49	222	1738/1	трстик - мочвара 2	0.1329		
УКУПНО49						0.5806	жута	
Вилово	рит	50	262	1765	њива 4	0.3585		
Вилово	рит	50	262	1765	пашњак 2	1.5341		
Вилово	рит	50	262	1765	трстик - мочвара 2	11.7304		
УКУПНО 50						13.6230	љубичаста	
Вилово	рит	51	262	1764	њива 4	19.0772		
УКУПНО 51						19.0772	љубичаста	
Вилово	рит	52	262	1809	њива 4	9.6833		
Вилово	рит	52	262	1809	трстик - мочвара 2	0.6684		
УКУПНО 52						10.3517	жута	
Вилово	рит	53	262	1789	њива 4	0.3483		
УКУПНО 53						0.3483	љубичаста	
Вилово	рит	54	222	1758	њива 4	0.2494		

Вилово	рит	54	222	1758	трстик - мочвара 2	2.188		
Вилово	рит	54	222	1757/3	ливада 3	1.3383		
УКУПНО 54						3.7757	љубичаста	
Вилово	рит	55	222	1793	њива 3	1.1410		
УКУПНО 55						1.1410	зелена	
Вилово	ливаде	56	262	1551	њива 4	1.3084		
УКУПНО 56						1.3084	зелена	
Вилово	селиште	57	222	988	њива 3	0.0771		
Вилово	селиште	57	222	988	воћњак 2	0.0652		
Вилово	селиште	57	222	988	виноград 2	0.0513		
Вилово	селиште	57	216	989	њива 3	0.1189		
Вилово	селиште	57	216	989	виноград 2	0.0562		
Вилово	селиште	57	216	990	њива 3	0.1507		
Вилово	селиште	57	216	990	виноград 2	0.0350		
УКУПНО 57						0.5544	плава	
Вилово	средње дужи	58	222	840/2	њива 3	0.3733		
Вилово	средње дужи	58	222	840/4	њива 3	0.2735		
УКУПНО 58						0.6468	љубичаста	
Вилово	средње дужи	59	222	1223/2	њива 3	0.096		
УКУПНО 59						0.096	љубичаста	
Вилово	средње дужи	60	222	1113/2	њива 3	0.0084		
УКУПНО 60						0.0084	плава	
Вилово	бабић	61	222	815	њива 3	1.4131		
УКУПНО 61						1.4131	црвена	
Вилово	капетанов сурдук	62	262	1132/20	њива 3	0.5946		
Вилово	капетанов сурдук	62	262	1133/26	њива 3	2.0988		
Вилово	капетанов сурдук	62	262	1133/02	њива 3	2.2614		
УКУПНО 62						4.9548	црвена	
УКУПНО КО						169.0080		

КО	потес	број јавног надметања	број поседовног листа/листа непокретно сти	број катастарске парцеле	култура и класа	површина (ха)	боја	напомена
Гардиновци	тања	63	5	2423	њива 4	8.936		
УКУПНО 63						8.936	жута	
Гардиновци	тања	64	5	2427	њива 3	5.4166		
Гардиновци	тања	64	5	2427	њива 4	6.1417		
Гардиновци	тања	64	5	2427	трстик и мочвара 2	0.1019		
УКУПНО 64						11.6602	жута	
Гардиновци	тања	65	5	2428	њива 3	5.0446		
Гардиновци	тања	65	5	2428	пашњак 3	1.7298		
Гардиновци	тања	65	5	2428	трстик и мочвара 2	6.1849		
УКУПНО 65						12.9593	жута	
Гардиновци	тања	66	5	2429	њива 3	3.6939		
Гардиновци	тања	66	5	2429	њива 4	3.2101		
Гардиновци	тања	66	5	2429	пашњак 3	2.7798		
Гардиновци	тања	66	5	2429	трстик и мочвара 2	5.3397		
УКУПНО 66						15.0235	жута	
Гардиновци	тања	67	5	2430	њива 3	9.078		
Гардиновци	тања	67	5	2430	њива 4	3.0008		
Гардиновци	тања	67	5	2430	ливада 4	1.0705		
Гардиновци	тања	67	5	2430	пашњак 3	0.7921		
Гардиновци	тања	67	5	2430	трстик и мочвара 2	0.8366		
УКУПНО 67						14.7780	жута	
Гардиновци	тања	68	5	2491	њива 4	3.6534		
Гардиновци	тања	68	5	2491	њива 5	1.9979		

Гардиновци	тања	68	5	2491	пашњак 3	4.8601		
Гардиновци	тања	68	5	2491	трстик и мочвара 2	4.2692		
УКУПНО 68						14.7806	жута	
Гардиновци	сигет	69	1	2511/2	њива 4	0.5169		
Гардиновци	сигет	69	1	2511/2	њива 7	0.94		
УКУПНО 69						1.4569	црвена	
Гардиновци	сигет	70	1	2278	пашњак 3	1.8511		
УКУПНО 70						1.8511	црвена	
Гардиновци	виногради	71	1	1603	њива 3	0.0370		
Гардиновци	виногради	71	1	1603	њива 4	0.0648		
УКУПНО 71						0.1018	плава	
Гардиновци	виногради	72	1	1650	њива 3	0.0990		
Гардиновци	виногради	72	1	1650	њива 4	0.0985		
УКУПНО 72						0.1975	плава	
Гардиновци	виногради	73	1	1636	њива 3	0.1510		
Гардиновци	виногради	73	1	1636	њива 4	0.1449		
УКУПНО 73						0.2959	плава	
Гардиновци	сентивански рит	74	1	1510	њива 5	1.1559		
УКУПНО 74						1.1559	љубичаста	
Гардиновци	сентивански рит	75	1	1511/2	њива 5	0.9645		
УКУПНО 75						0.9645	црвена	
Гардиновци	зидине	76	1	1465	њива 6	1.2828		
УКУПНО 76						1.2828	зелена	
Гардиновци	зидине	77	1	1427	њива 4	0.565		
Гардиновци	зидине	77	1	1428	њива 4	0.5579		
Гардиновци	зидине	77	1	1429	њива 4	0.7833		
УКУПНО 77						1.9062	зелена	
Гардиновци	стара забрана	78	5	1194	њива 3	72.9720		
УКУПНО 78						72.9720	браон	
Гардиновци	стара забрана	79	5	1836/2	њива 3	0.8213		

Гардиновци	стара забрана	79	5	1836/2	њива 5	0.7553	
УКУПНО 79						1.5766	браон
Гардиновци	стара забрана	80	1	1841/3	њива 3	0.6914	
Гардиновци	стара забрана	80	1	1841/3	њива 6	0.6381	
УКУПНО 80						1.3295	браон
Гардиновци	баре	81	5	1887/1	њива 2	0.5755	
УКУПНО 81						0.5755	
Гардиновци	шума	82	5	1170/1	њива 2	0.9218	
Гардиновци	шума	82	5	1170/2	њива 2	0.9219	
УКУПНО 82						1.8437	плава
Гардиновци	шума	83	5	1175/2	њива 3	0.5754	
Гардиновци	шума	83	5	1175/3	њива 3	3.0031	
УКУПНО 83						3.5785	плава
Гардиновци	шума	84	5	1173	њива 3	1.3692	
УКУПНО 84						1.3692	плава
Гардиновци	шума	85	5	1175/1	њива 3	13.0443	
УКУПНО 85						13.0443	плава
Гардиновци	шума	86	5	1182/2	њива 2	0.3966	
УКУПНО 86						0.3966	плава
Гардиновци	шума	87	5	1183/29	њива 2	0.9510	
УКУПНО 87						0.9510	плава
Гардиновци	шума	88	5	1185/1	њива 2	0.4186	
УКУПНО 88						0.4186	плава
Гардиновци	сентивански рит	89	1	1563	пашњак 3	1.7452	
УКУПНО 89						1.7452	плава
УКУПНО КО Гардиновци						187.1509	

КО	потес	број јавног надметања	број поседовног листа/листа непокретности	број катастарске парцеле	култура и класа	површина (ха)	боја	напомена
Шајкаш	криви шарић	90	1306	1806	њива 4	8.1357		
УКУПНО 90						8.1357	плава	
Шајкаш	криви шарић	91	1306	1803	њива 4	5.9147		
Шајкаш	криви шарић	91	1306	1803	пашњак 3	0.0950		
УКУПНО 91						6.0097	плава	
Шајкаш	пашњак	92	1306	1822	њива 5	4.9773		
УКУПНО 92						4.9773	жута	
Шајкаш	први шарић	93	1306	1848	њива 3	2.7604		
Шајкаш	први шарић	93	1306	1848	њива 4	5.9832		
УКУПНО 93						8.7436	црвена	
Шајкаш	први шарић	94	1306	1849	њива 3	3.0320		
Шајкаш	први шарић	94	1306	1849	њива 4	11.3189		
Шајкаш	први шарић	94	1306	1849	пашњак 2	1.0461		
Шајкаш	први шарић	94	2201	1865	пашњак 3	0.1356		
Шајкаш	први шарић	94	2201	1866	пашњак 3	0.2340		
УКУПНО 94						15.7666	црвена	
Шајкаш	ливаде	95	1306	1867/26	њива 2	3.873		
Шајкаш	ливаде	95	1306	1867/26	њива 4	4.2716		
УКУПНО 95						8.1446	браон	
Шајкаш	ливаде	96	1306	1868	пашњак 3	0.5598		
УКУПНО 96						0.5598	браон	
Шајкаш	ливаде	97	1306	1870	трстик - мочвара 2	12.1155		
Шајкаш	ливаде	97	1306	1871	њива 2	2.6018		
Шајкаш	ливаде	97	1306	1871	пашњак 3	6.2803		
УКУПНО 97						20.9976	браон	
Шајкаш	ливаде	98	1306	1872/5	њива 2	1.0394		
Шајкаш	ливаде	98	1306	1872/5	пашњак 3	0.284		

УКУПНО 98						1.3234	браон	
Шајкаш	ливаде	99	1306	1872/17	њива 2	6.1542		
Шајкаш	ливаде	99	1306	1872/17	пашњак 3	0.328		
УКУПНО 99						6.4822	браон	
Шајкаш	ливаде	100	1306	1921/6	њива 4	2.3787		
Шајкаш	ливаде	100	1306	1919	њива 6	0.5272		
Шајкаш	ливаде	100	1306	1919	пашњак 3	0.4964		
Шајкаш	ливаде	100	1306	1922	трстик - мочвара 4	29.1575		
УКУПНО 100						32.5598	браон	
Шајкаш	ливаде	101	1306	1921/1	њива 2	20.0177		
Шајкаш	ливаде	101	1306	1921/1	њива 4	6.4695		
Шајкаш	ливаде	101	1306	1920	пашњак 3	15.4128		
УКУПНО 101						41.9000	браон	
Шајкаш	рит	102	1306	2217	пашњак 3	5.0345		
Шајкаш	рит	102	1306	2218	њива 5	13.1023		
Шајкаш	рит	102	1306	2219	пашњак 2	2.2334		
Шајкаш	рит	102	1306	2220	трстик - мочвара 2	3.0601		
Шајкаш	рит	102	1306	2221	њива 5	0.6745		
УКУПНО 102						24.1048	жута	
Шајкаш	рит	103	1306	2222	њива 4	0.398		
Шајкаш	рит	103	1306	2223	трстик - мочвара 2	1.9003		
Шајкаш	рит	103	1306	2224	пашњак 3	2.8147		
Шајкаш	рит	103	1306	2225	трстик - мочвара 2	2.2455		
Шајкаш	рит	103	1306	2226	њива 4	5.4895		
Шајкаш	рит	103	1306	2227	пашњак 3	2.7556		
УКУПНО 103						15.6036	жута	
Шајкаш	рит	104	1306	3286	пашњак 3	0.6153		
Шајкаш	рит	104	1306	3287	трстик - мочвара 2	0.5069		
Шајкаш	рит	104	1306	3288	трстик - мочвара 2	0.3496		
Шајкаш	рит	104	1306	3289	трстик - мочвара 2	0.1376		
Шајкаш	рит	104	1306	3290	њива 5	0.1409		
Шајкаш	рит	104	1306	3291	пашњак 3	12.2158		
Шајкаш	рит	104	1306	3292	њива 5	1.9557		

УКУПНО 104						15.9218	жута	
Шајкаш	рит	105	1306	3293	њива 5	9.4500		
Шајкаш	рит	105	1306	3294	трстик - мочвара 2	2.0600		
Шајкаш	рит	105	1306	3295	пашњак 2	7.1402		
Шајкаш	рит	105	1306	3296	трстик - мочвара 2	0.0918		
Шајкаш	рит	105	1306	3297	њива 5	5.7353		
УКУПНО 105						24.4773	жута	
Шајкаш	рит	106	1306	3298	пашњак 2	5.1411		
Шајкаш	рит	106	1306	3299	њива 5	17.5958		
Шајкаш	рит	106	1306	3300	њива 4	4.4416		
УКУПНО 106						27.1785	жута	
Шајкаш	рит	107	1306	3301	њива 4	4.1642		
Шајкаш	рит	107	1306	3302	пашњак 2	0.8716		
Шајкаш	рит	107	1306	3303	њива 5	2.5371		
Шајкаш	рит	107	1306	3304	пашњак 2	1.6029		
Шајкаш	рит	107	1306	3305	њива 5	7.7238		
УКУПНО 107						16.8996	жута	
Шајкаш	рит	108	1306	3306	пашњак 3	3.8841		
Шајкаш	рит	108	1306	3307	њива 5	3.4648		
Шајкаш	рит	108	1306	3308	пашњак 3	5.3646		
УКУПНО 108						12.7135	жута	
Шајкаш	ланци	109	1306	3627	њива 3	1.3206		
Шајкаш	ланци	109	1306	3627	њива 4	1.5183		
УКУПНО 109						2.8389	жута	
Шајкаш	јелин брег	110	1306	2601/1	њива 2	2.4684		
Шајкаш	јелин брег	110	1306	2601/1	њива 4	0.9312		
УКУПНО 110						3.3996	плава	
Шајкаш	пашњак	111	2398	2204/1	пашњак 2	16.5666		
УКУПНО 111						16.5666	зелена	
Шајкаш	пашњак	112	2398	2208	пашњак 2	4.1586		
УКУПНО 112						4.1586	зелена	
Шајкаш	пашњак	113	2398	2209	пашњак 2	13.1604		
Шајкаш	пашњак	113	2398	2210	њива 5	2.2317		

УКУПНО 113						15.3921	зелена	
Шајкаш	ранковача	114	1145	3358	трстик - мочвара 2	1.3720		
УКУПНО 114						1.3720	жута	
Шајкаш	ливаде	115	1306	2170	њива 3	0.2401		
УКУПНО 114						0.2401	жута	
УКУПНО КО Шајкаш						336.4673		
КО	потес	број јавног надметања	број поседовног листа/листа непокретности	број катастарске парцеле	култура и класа	површина (ха)	боја	напомена
Мошорин	греда	116	1796	2045	трстик-мочвара 2	0.8009		
Мошорин	греда	116	1796	2046	њива 5	10.2874		
Мошорин	греда	116	1796	2047	трстик-мочвара 2	2.7931		
Мошорин	греда	116	1796	2048	пашњак 3	6.044		
УКУПНО 116						19.9254	жута	
Мошорин	греда	117	298	2061	њива 5	1.7784		
УКУПНО 117						1.7784	жута	
Мошорин	греда	118	1796	2117	њива 4	2.2302		
Мошорин	греда	118	1796	2118	трстик-мочвара 2	1.7174		
УКУПНО 118						3.9476	жута	
Мошорин	греда	119	1796	2251/1	њива 4	1.0727		
Мошорин	греда	119	1796	2251/1	њива 5	0.1182		
Мошорин	греда	119	1796	2251/2	њива 4	0.1545		
Мошорин	греда	119	1796	2252	њива 5	0.5736		
Мошорин	греда	119	1796	2253/1	трстик-мочвара 2	0.4410		
Мошорин	греда	119	1796	2253/2	трстик-мочвара 2	0.0800		
Мошорин	греда	119	1796	2254/1	пашњак 4	1.3835		
Мошорин	греда	119	1796	2254/1	трстик-мочвара 2	1.8329		
Мошорин	греда	119	1796	2254/2	пашњак 4	0.0024		
Мошорин	греда	119	1796	2254/2	трстик-мочвара 2	0.3386		
УКУПНО 119						5.9974	жута	

Мошорин	греда	120	298	2285	њива 4	0.2829	
Мошорин	греда	120	298	2285	трстик-мочвара 2	0.0448	
УКУПНО 120						0.3277	жута
Мошорин	греда	121	298	2219	њива 3	1.3221	
УКУПНО 121						1.3221	жута
Мошорин	греда	122	1796	2350	њива 4	6.0134	
УКУПНО 122						6.0134	жута
Мошорин	греда	123	287	2312	њива 5	4.3905	
УКУПНО 123						4.3905	жута
Мошорин	греда	124	298	2405	њива 4	0.5013	
УКУПНО 124						0.5013	жута
Мошорин	рит	125	1789	2369	њива 5	25.8402	
УКУПНО 125						25.8402	љубичаста
Мошорин	рит	126	1789	2371	њива 5	11.9164	
УКУПНО 126						11.9164	љубичаста
Мошорин	рит	127	1789	2368	њива 5	14.7867	
Мошорин	рит	127	1789	2368	пашњак 5	1.2705	
УКУПНО 127						16.0572	љубичаста
Мошорин	рит	128	1789	2625	њива 5	13.8023	
Мошорин	рит	128	1789	2625	њива 6	0.4537	
УКУПНО 128						14.256	љубичаста
Мошорин	рит	129	1789	2363	њива 4	56.9394	
Мошорин	рит	129	1789	2363	трстик-мочвара 2	0.2605	
Мошорин	рит	129	1789	2364	њива 4	0.0633	
Мошорин	рит	129	1789	2364	пашњак 3	0.6775	
Мошорин	рит	129	1789	2364	трстик-мочвара 2	1.4661	
УКУПНО 129						59.4068	љубичаста
Мошорин	рит	130	1789	2365	њива 5	30.1124	
Мошорин	рит	130	1789	2365	трстик-мочвара 2	0.436	
УКУПНО 130						30.5484	љубичаста
Мошорин	рит	131	1789	2366	њива 5	17.2998	
УКУПНО 131						17.2998	љубичаста

Мошорин	рит	132	1789	2367	њива 5	22.3766		
УКУПНО 132						22.3766	љубичаста	
Мошорин	рит	133	1789	2626	њива 5	31.3380		
УКУПНО 133						31.3380	љубичаста	
Мошорин	рит	134	1789	2627	њива 4	5.0126		
Мошорин	рит	134	1789	2628	њива 4	24.2792	љубичаста	
Мошорин	рит	134	1789	2628	њива 5	6.927		
Мошорин	рит	134	1789	2629	пашњак 3	1.1571		
Мошорин	рит	134	1789	2629	трстик-мочвара 2	1.9047		
УКУПНО 134						39.2806	љубичаста	
Мошорин	рит	135	1789	2630	њива 5	29.0668		
УКУПНО 135						29.0668	љубичаста	
Мошорин	бељански салаш	136	298	3867	њива 3	0.8744		
Мошорин	бељански салаш	136	298	3868	њива 3	0.6698		
УКУПНО 136						1.5442	љубичаста	
Мошорин	рит	137	298	2725/3	њива 6	0.556		
Мошорин	рит	137	298	2725/3	пашњак 3	0.0058		
Мошорин	рит	137	298	2725/3	трстик-мочвара 2	0.9101		
УКУПНО 137						1.4719	љубичаста	
Мошорин	рит	138	298	2805	њива 4	0.2387		
УКУПНО 138						0.2387	љубичаста	
Мошорин	сигет	139	298	2414	њива 4	0.7376		
Мошорин	сигет	139	298	2414	пашњак 3	0.3098		
Мошорин	сигет	139	298	2415	њива 4	1.5452		
Мошорин	сигет	139	298	2415	пашњак 3	0.4897		
Мошорин	сигет	139	1796	2410	трстик-мочвара	2.1099		
УКУПНО 139						5.1922	зелена	
Мошорин	сигет	140	298	2474	њива 3	0.6027		
УКУПНО 140						0.6027	зелена	
Мошорин	сигет	141	298	2573	њива 3	0.4503		
УКУПНО 141						0.4503	зелена	

Мошорин	сигет	142	298	3569	њива 5	0.2361	
УКУПНО 142						0.2361	зелена
Мошорин	сигет	143	298	3580/1	њива 5	0.9762	
УКУПНО 143						0.9762	зелена
Мошорин	врањак	144	298	2080	њива 4	0.3448	
УКУПНО 144						0.3448	зелена
Мошорин	врањак	145	1792	2617	њива 3	2.1846	
УКУПНО 145						2.1846	зелена
Мошорин	врањак	146	1793	2374/2	њива 3	3.3474	
Мошорин	врањак	146	1793	2374/2	њива 4	0.5964	
УКУПНО 146						3.9438	зелена
Мошорин	виногради	147	298	3398	њива 4	0.2405	
Мошорин	виногради	147	298	3398	пашњак 3	0.0791	
УКУПНО 147						0.3196	наранџаста
Мошорин	виногради	148	298	3400	њива 4	0.2148	
Мошорин	виногради	148	298	3400	пашњак 3	0.0227	
УКУПНО 148						0.2375	наранџаста
Мошорин	виногради	149	298	3178	њива 2	0.0529	
УКУПНО 149						0.0529	наранџаста
Мошорин	виногради	150	298	3363	њива 3	0.0783	
Мошорин	виногради	150	298	3363	њива 4	0.071	
УКУПНО 150						0.1493	наранџаста
Мошорин	виногради	151	298	3360	њива 3	0.1813	
Мошорин	виногради	151	298	3360	њива 6	0.1613	
УКУПНО 151						0.3426	наранџаста
Мошорин	виногради	152	298	2548	њива 4	0.3666	
УКУПНО 152						0.3666	наранџаста
Мошорин	виногради	153	298	3473	њива 4	0.2003	
УКУПНО 153						0.2003	наранџаста
УКУПНО КО Мошорин						360.4449	

УКУПНО ОПШТИНА ТИТЕЛ

1117.2058

ТАБЕЛА 14. ЗБИРНА ТАБЕЛА

КО	укупно пољопривредно земљиште у државној својини (ха)	издато у закуп по Програму 2008.(ха)	трајање закупа (од-до)	издато у закуп по Програму 200_(ха)	трајање закупа (од-до)	из плана коришћења за 2009.години				
						планирано за закуп у 2009.(ха)	најмања површина за надметање(ха)	највећа површина за надметање(ха)	просечна површина за надметање(ха)	број надметања
Тител	121.0697	0.0000	0	0.0000	0	0.0000	0.0000	0.0000	#DIV/0!	0
Лок	155.8054	42.3656	1 година			64.1347	0.0944	10.0233	1.9435	33
Вилово	304.6404	114.1773	1 година			169.0080	0.0084	60.1977	4.9708	34
Гардиновци	298.7194	175.7745	1 година			187.1509	0.1018	72.9720	6.4535	29
Шајкаш	649.5072	249.5836	1 година			336.4673	0.5598	42.0908	13.4587	25
Мошорин	900.2690	334.9263	1 година			360.4449	0.0529	59.6249	8.7913	41
УКУПНО	2430.0111	916.8273		0.0000		1117.2058			6.8963	162

ТАБЕЛА 15а Укупна површина пољопривредног земљишта у државној својини која није обухваћена надметањима

разлог изузимања	корисник	КО	коментар	површина (ха)
Незавршена комасација	/	Тител		121.0697
Пашњак враћен селу	Село Лок	Лок	Одлука из 1993. год.	56.1796
За пошумљавање	Војводинашуме	Лок		35.4911
Пашњак враћен селу	Село Вилово	Вилово	Одлука из 1993. год.	134.3939
За пошумљавање	Војводинашуме	Вилово		1.2385
Пашњак враћен селу	Село Гардиновци	Гардиновци	Одлука из 1993. год.	111.5685
Пашњак враћен селу	Село Шајкаш	Шајкаш	Одлука из 1993. год.	306.6228
За пошумљавање	Војводинашуме	Шајкаш		6.4171
Пашњак враћен селу	Село Мошорин	Мошорин	Одлука из 1993. год.	363.7786
За пошумљавање	Војводинашуме	Мошорин		164.0060
Водовод Шајкаш	МЗ Шајкаш	Мошорин	Бунари за водовод	0.4532

Археолошко налазиште "Феудвард"	Музеј Војводине	Мошорин	11.5843
			1312.8033

Незавршена комасација	121.0697
Пашњак враћен селу	972.5434
За шумљавање	207.1527
Водовод Шајкаш	0.4532
Археолошко налазиште "Феудвард"	11.5843

УКУПНО 1312.8033

ТАБЕЛА 15 Величине јавних надметања

величина (ха)	број јавних надметања
до 5	95
од 5 до 25	46
од 25 до 50	9
од 50 до 100	3
од 100 до 200	0
од 200 до 500	0
преко 500	0
УКУПНО	153

• подаци се односе на план коришћења у 2009. години

Република Србија
 Аутономна Покрајина Војводина
 Општина Тител
 Скупштина општине
 Број: 320-4-5/2009-І
 Дана: 16.09.2009. године
 Тител

Заменик председника
 Стеван Марјанов, с.р.

38) На основу члана 29. став 1. тачка 27. и члана 81. став 1. Статута општине Тител („Службени лист општине Тител“, бр. 03/02, 1/05 и 18/2008), Скупштина општине Тител на седници одржаној дана 16.09.2009. године доноси

РЕШЕЊЕ

о образовању Комисије за спровођење поступка јавног надметања за давање у закуп пољопривредног земљишта у државној својини

I

Образује се Комисија за спровођење поступка јавног надметања за давање у закуп пољопривредног земљишта у државној својини у општини Тител (у даљем тексту: Комисија).

II

Комисију чини председник, 4 стална члан и 5 променљивих чланова – представника катастарских општина:

Председник Комисије:

1. **ВАСА ПАЈИЋ** из Титела

Чланови Комисије:

1. МИРЈАНА АНЧИН	из Титела
2. НАДЕЖДА СТОЈАНОВИЋ	из Титела
3. НЕДЕЉКО НЕНИН	из Лока
4. ЉИЉАНА СТАЈИЋ ИВАНОВ	из Титела
5. ЈЕЛЕНА ВАСИЋ	из Лока
6. СВЕТОЗАР ЋУРЧИЋ	из Вилова
7. СТЕВАН ОБРЕНОВ	из Гардиноваца
8. МАРКО КРНДИЈА	из Шајкаша
9. ДРАГОЈЕ БАГИЋ	из Мошорина

III

Чланови комисије од редног броја 5 до 9 учествују у раду комисије само за време када се лицитација обавља за катастарску општину за коју су именовани.

IV

Председник и чланови Комисије именују се на мандатни период од једне године.

V

Задатак Комисије из тачке I овог решења је да прикупи пријаве за јавну лицитацију, спроведе поступак јавне лицитације, уредно води записнике и да достави предлог одлуке о давању у закуп пољопривредног земљишта у државној својини председнику општине на даљи поступак.

VI

Техничко – административне послове за потребе комисије обављаће **ГОРАН СТАНОЈКОВИЋ** технички секретар комисије.

VI

Председнику, члановима Комисије и техничком секретару комисије по основу учешћа у раду Комисије припада одговарајућа накнада у складу са Одлуком о висини накнада одборника и чланова радних тела Скупштине општине Тител („Службени лист општине Тител“ број 3/2002, 9/2003 и 2/2005).

VI

Ово решење ступа на снагу 8 дана од дана објављивања у "Службеном листу општине Тител" .

VIII

Доношењем овог решења престаје да важи Решење о образовању Комисије за спровођење поступка јавног надметања за давање у закуп пољопривредног земљишта у државној својини 02-4/08-I од 25.02.2008. године..

Република Србија
Аутономна Покрајина Војводина

ОПШТИНА ТИТЕЛ
СКУПШТИНА ОПШТИНЕ

Број: 02-24/09-I
Дана: 16.09.2009. године
Тител

Заменик председника
Стеван Марјанов с.р.

39

На основу члана 19. ст. 3. Закона о јавним предузећима и обављању делатности од општег интереса („Службени гласник РС“ број 25/2000, 25/2002, 107/2005 и 108/2005), члана 29. и 81. Статута општине Тител („Службени лист општине Тител“ број 3/2002, 1/2005 и 18/2008), Скупштина општине Тител, на седници одржаној дана 16.09.2009. године донела је

РЕШЕЊЕ

**О давању сагласности на Статут Јавног предузећа
„Тителски брег“ Тител**

I

ДАЈЕ СЕ САГЛАСНОСТ на Статут Јавног предузећа „Тителски брег“ Тител који је донео Управни одбор ЈП „Тителски брег“ Тител, на седници од 07.08.2009.године.

II

Саставни део овог решења је Статут Јавног предузећа „Тителски брег“ Тител.

III

Ово решење ступа на снагу осмог дана од дана објављивања у „Службеном листу општине Тител“.

Република Србија
Аутономна Покрајина Војводина

ОПШТИНА ТИТЕЛ
СКУПШТИНА ОПШТИНЕ

Број: 63-1/09-I
Дана: 16.09.2009. године
Тител

Заменик Председника
Стеван Марјанов, с.р.

На основу члана 16. став 1. тачка 3 Закона о јавним предузећима и обављању делатности од општег интереса („Службени гласник РС" бр. 25/2000, 25/2002, 107/2005 и 108/2005, Управни одбор ЈП „Тителски брег", дана 07.08.2009. године, доноси

СТАТУТ

ЈАВНОГ ПРЕДУЗЕЋА "ТИТЕЛСКИ БРЕГ"

I ОПШТЕ ОДРЕДБЕ

Члан 1.

Јавно предузеће "Тителски брег" (у даљем тексту: Предузеће) организовано је ради очувања, неговања и развијања вредности заштићених добра природе и очувања добара проглашених за непокретно културно добро, те њиховог рационалног коришћења, валоризације, истраживања, презентирања и популаризације Одлуком о организовању ЈП "Тителски брег".

Члан 2.

Предузеће је организовано тако да делатност ради чијег је обављања основано врши ефикасно, успешно, рационално и квалитетно.

Члан 3.

Предузеће управља имовином, без права располагања, а коју је Скупштина општине пренела на предузеће као оснивач Одлуком о поверавању права управљања и која се састоји од објеката, грађевинског и пољопривредног земљишта, уређаја и друге опреме, алата и инвентара, права и новчаних средстава и имовином коју је Скупштина општине унела у Предузеће као оснивачки улог а која су као добра од општег интереса.

1. Правни положај Предузећа

Члан 4.

Предузеће има својство правног лица.

У правном промету са трећим лицима Предузеће иступа у своје име и за свој рачун и има сва права и овлашћења у оквиру уписане делатности и у вези са том делатношћу.

За створене обавезе у правном промету са трећим лицима, Предузеће одговара свим својим средствима.

Члан 5.

О статусним променама Предузећа - подела, спајање са другим предузећима, припајање другим предузећима или оснивање нових предузећа одлучује Управни одбор, уз сугласност Скупштине општине.

Члан 6.

Предузеће заступа и представља Директор.

Директор има сва овлашћења у правном промету у оквиру делатности Предузећа и имовине којом Предузеће располаже, без ограничења.

Своја овлашћења за заступање Предузећа у посебним случајевима директор може пренети на друге раднике Предузећа генералним или посебним писменим пуномоћјем.

2. Назив и седиште Предузећа

Члан 7.

Фирма предузећа гласи: Јавно предузеће »Тителски брег« Седиште Предузећа је: Тител, Главна бр1..

Предузеће може променити Фирму и седиште о чему одлуку доноси Управни одбор уз сагласност оснивача.

3. Заштитни знак

Члан 8.

Заштитни знак Предузећа је округлог облика. У горњем делу круга је стилизован облик брега а у доњем делу круга је натпис „ЈП Тителски брег". Подлога је беле боје а натписи зелене боје.

4. Печат

Члан 9.

Предузеће има свој печат и штамбиљ.

Печат Предузећа је округлог облика, пречника 4 цм и садржи текст: Република Србија, Аутономна Покрајина Војводина, Јавно предузеће »Тителски брег« Тител исписано на српском (ћирилицом) и мађарском језику. У средини печатаје грб Републике Србије.

Штамбиљ Предузећа је правоугаоног облика и садржи текст: Јавно предузеће „Тителски брег" Тител, уз додаток места за назнаку броја деловодног протокола и датума.

II Делатност Предузећа

Члан 10

Делатност Предузећа је:

- 92522 Заштита културних добара, природних и других знаменитости.
- 01412 Уређење и одржавање паркова, зелених и рекреационих површина.
- 90000 Одстрањивање отпадака и смећа, санитарне и сличне активности.

Јавно предузеће обавља делатности које допирносе управљању, одржавању и коришћењу природних и културних добара, која су му поверена и то:

- 01110 Гајење жита и других усева и засада
- 01121 Гајење поврћа, цвећа и украсног биља
- 01122 Гајење воћних садница
- 01123 Гајење лозних садница
- 01131 Гајење воћа
- 01132 Гајење грожђа
- 01220 Узгој оваца, коза, коња, магараца, мула и мазги
- 01230 Узгој свиња
- 01240 Узгој живине
- 01250 Узгој осталих животиња
- 01300 Гајење усева и засада у комбинацији са узгојем животиња (мешовито фармерство)
- 01413 Остале пољопривредне услуге
- 01500 Лов, траперство, обнављање и узгој дивљачи, укључујући и одговарајуће услуге
- 02010 Узгој и искоришћавање шума
- 02020 Услуге у узгоју и искоришћавању шума
- 05012 Улов рибе на рекама и језерима
- 05020 Мрешћење и узгој риба у рибањацима
- 15130 Прерада животинског и живинског меса
- 15200 Прерада и конзервисање рибе и производа од рибе
- 15310 Прерада и конзервисање кромпира
- 15320 Производња сокова од воћа и поврћа
- 15330 Прерада и конзервисање воћа и поврћа, на другом месту непоменути

15510 Производња млечних производа
15610 Производња млинских производа
22110 Издавање књига, брошура, музичких књига и других публикација
22120 Издавање новина
22130 Издавање часописа и сличних периодичних издања
22150 Остала издавачка делатност
51220 Трговина на велико цвећем и растињем
52230 Трговина на мало рибом, љускарима и мекушцима
52270 Остала трговина на мало храном, пићима и дуваном у специјализованим продавницама
52470 Трговина на мало књигама, новинама и писаћим материјом
52480 Остала трговина на мало у специјализованим продавницама
55110 Хотели и мотели, с рестораном
55120 Хотели и мотели, без ресторана
55211 Дечја и омладинска одмаралишта
55220 Кампови
55232 Туристички смештај у домаћој радиности
55300 Ресторани
55520 Кетеринг
61200 Саобраћај унутрашњим воденим путевима.
63300 Делатност путничких агенција и туроператора; помоћ туристима, на другом месту непоменута
74202 Пројектовање грађевинских и других објеката
74203 Инжињеринг
74401 Приређивање сајмова
74402 Остале услуге рекламе и пропаганде
92511 Делатност библиотека
92530 Делатност ботаничких и вртова и резервата.
92521 Делатност музеја, галерија и збирки
92720 Остале рекреативне активности, на другом месту непоменуте.

Предузеће делатност може променити само уз сагласност Скупштине општине Тител.

Члан 11.

Предузеће је нарочито дужно да:

- добра која су му поверена на коришћење, чува и одржава са пажњом доброг привредника,
- спроводи утврђене мере заштите по Закону и посебним одлукама и актима о заштити,
- неодложно обавештава, власника и надлежну установу заштите о свим променама које су настале, или које могу настати на заштићеном културном и природном добру,
- обезбеди успостављање и развој дозвољених делатности, односно развојних функција заштићеног добра на прописан начин,
- врши обележававање заштићеног природног добра,
- обезбеђује чуварску службу,
- прати поштовање утврђеног режима вода, а за чије спровођење је овлашћена посебна организација,
- организује систематско испитивање ради оцене квалитета воде за одржавање воденог екосистема, ради несметаног коришћења за купање и друге намене према програмима и условима коришћења воде,
- извршава друге оперативне задатке које му одреди Општинско веће СО Тител а у складу са посебним законским прописима из природе.

III ПЛАНОВИ И ПРОГРАМИ РАДА

Члан 12.

Предузеће планира свој рад и развој. Планови Предузећа се прилагођавају циљевима ради којих је основано, могућностима праћења оснивача и условима тржишта. Планови морају бити реални и остварљиви.

Планове рада и развоја Предузећа доноси Управни одбор на предлог Директора

Члан 13.

У Предузећу се, у складу са Законом о заштити животне средине и другим актима доносе петогодишњи и годишњи Планови и Програми и друга акта са условима и мерама заштите и развоја природних добара којима управља.

За сваку календарску годину предузеће доноси годишњи програм пословања и доставља га оснивачу на давање сагласности, најкасније до 01. децембра текуће године за наредну годину.

Програм из става 2. овог члана сматра се донетим када на њега сагласност да оснивач.

IV ФИНАНСИРАЊЕ ДЕЛАТНОСТИ ПРЕДУЗЕЋА

Члан 14.

Средства за рад Јавног предузећа обезбеђују се у буџету Општине Тител и из других извора остварених кроз укупну активност.

На основу Годишњег програма рада на пословима од општег интереса, Скупштина општине Тител обезбеђује Јавном предузећу средства из:

1. накнаде за уређивање грађевинског земљишта које се налази у заштићеном природном добру,
2. накнаде за коришћење грађевинског земљишта које се налази у заштићеном природном добру,
3. доприноса за коришћење добара од општег интереса,
4. закупа пословних просторија које се налазе у заштићеном природном добру,
5. закупа од пољопривредног земљишта које се налази на подручју заштићених природних добара,
6. боравишне таксе

У складу са Законом о заштити животне средине, из средстава буџета Републике Србије финансира се реализација усвојених програма заштите и развоја заштићених природних добара.

На основу Закона о заштити животне средине и Одлуке Скупштине општине, Предузеће за обављање послова од општег интереса остварује средства и од накнада за коришћење заштићених добара (чл. 55. Закона о заштити животне средине),

Предузеће остварује приходе и:

1. вршењем делатности Предузећа,
 2. уделом у добити оствареној по уговору о оснивању мешовитих фирми, дивиденде,
- из власништва деоница и сличних извора,
3. друге приходе.

Члан 15.

Предузеће, по Закону, утврђује пословни резултат добит или губитак. Бруто добит Предузећа утврђује се када се из остварених прихода накнаде учињени расходи

Из добити се надокнађује, периодично и према годишњем обрачуну порез на добит.

О расподели нераспоређене добити из претходне године одлучује Управни одбор. Ако приходи Предузећа по завршном рачуну не покрију расходе, исказује се губитак у пословању.

Губитак се покрива у наредном периоду.

Члан 16.

Огаптим актом о расподели добити утврдиће се учешће радника у добити по закљученим актима о оснивању мешовитих и других предузећа.

V ОРГАНИ ПРЕДУЗЕЋА

Члан 17.

Органи Предузећа су:

- Управни одбор, као орган управљања.
- Директор, као орган пословођења.
- Надзорни одбор, као орган надзора.

Управни одбор и директор предузећа чине управу Предузећа.

Члан 18.

Управни одбор има 7 чланова које именује Скупштина општине Тител, и то: 5 члана из реда афирмисаних стручњака у области делатности Јавног предузећа, 2 члана из реда запослених у Предузећу.

Мандат чланова Управног одбора траје четири године.

Управни одбор је надлежан да:

1. утврђује пословну политику,
2. одлучује о статусним променама,
3. усваја извештај о пословању и годишњи обрачун,
4. доноси Статут, његове измене и допуне,
5. доноси програм рада и планове развоја,
6. доноси Програме заштите и развоја и остала акта заштићених природних и културних добра којима Предузеће управља,
7. одлучује о расподели добити,
8. спроводи процедуру за избор директора,
9. решава жалбе у II степену,
10. врши и друге послове у складу са Законом и Статутом.

Ради заштите општег интереса, Управни одбор је обавезан да прибави претходну сагласност Општинског већа у случајевима из тачке 1. и 5. претходног става овог члана.

На послове и акте из тачке 2, 3 и 4. овог члана сагласност даје Скупштина општине Тител.

На послове и акте из тачке 6. овог члана сагласности се дају на основу Закона о заштити животне средине Републике Србије: за добра која је прогласила Република Србија -Министарство за заштиту животне средине, а за добра која је прогласила Општина-Скиипштина општине.

Управни одбор је дужан да подноси извештај о раду Јавног предузећа Скупштини општине Тител два пута годишње.

Управни одбор одлучује на седницама.

Ради разматрања ужих стручних питања из делатности Предузећа, као вид припрема за доношење својих одлука, Управни одбор може формирати Савет, као консултативно тело Управног одбор и директора, са сталним или променљивим саставом.

Начин рада и сва питања у вези са радом Управног одбора регулишу се Пословником.

Чланови Управног одбора имају право на накнаду за обављање ове функције. Висину накнаде утврђује Управни одбор, својом посебном одлуком. Трајање мандата чланова Управног одбора утврђује Скупштина општине Тител.

Средства за накнаду обезбеђују се у Предузећу.

Члан 19.

Радом и пословањем Предузећа руководи Директор. Директора Предузећа именује Скупштина општине. Мандат Директора траје четири године.

По истеку мандата, Директор може бити поново именован на ту функцију.

Члан 20.

За Директора Предузећа може бити именован кандидат који, поред општих услова предвиђених Законом, испуњава следеће услове:

- висока стручна спрема,
- најмање пет година радног искуства,
- потврђене резултате и способности у раду,
- да не постоје законске сметње за именовање.

Члан 21.

Директор се именује на основу јавног конкурса.

Конкурс за Директора расписује се најмање три месеца пре истека мандата директора. Конкурс за директора предузећа расписује Управни одбор Предузећа.

Ако директор Предузећа није именован у предвиђеном року, Скупштина општине Тител именује вршиоца дужности директора. Вршилац дужности директора има сва права и дужности директора. Вршилац дужности директора може обављати ту функцију до именовања директора, а најдуже годину дана.

Члан 22.

Директор Предузећа може бити разрешен дужности и пре истека мандата, и то:

- на сопствени захтев,
- ако су због спровођења одлуке или акта који је предложио повређена права радника, друштвена или државна својина, као и ако је његовом кривицом нанесена штета Предузећу,
- у другим случајевима, предвиђен Законом.

Члан 23.

Директор Предузећа је дужан да:

- представља и заступа Предузеће,
- организује и руководи радом и пословањем Предузећа,
- самостално доноси одлуке из делокруга својих надлежности,
- одговара за законитост рада Предузећа,
- предлаже планове развоја, програме рада, планове и програме заштите природних добара и друге мере пословне политике и предузима мере за њихово спровођење,
- извршава одлуке Управног одбора,
- предлаже организацију рада и систематизацију радних места,
- именује и разрешава раднике са посебним овлашћењима и одговорностима,
- доноси одлуке о потреби засновања радног односа са радником и одлучује о пријему радника,
- одлучује о трајном и привременом распоређивању радника на одређене послове и задатке,
- одлучује о радном времену, прерасподели радног времена и раду дужем од пуног радног времена,
- одлучује у првом степену о свим правима, обавезама и одговорностима радника у складу са Законом, колективним уговором и општим актима,
- подноси извештај о пословању Предузећа полугодишњим извештајима и завршним рачунима,
- предлаже Управном одбору доношење општих аката,
- утврђује дисциплинску одговорност и изрицање мера у складу са Законом,
- врши и друге послове предвиђене Законом, овим Статутом и другим општим актима.

Члан 24.

Директор Предузећа је самосталан у свом раду, а за свој рад одговара Управном одбору.

Члан 25.

Директор одговара за резултате пословања и законитост рада

Директор и чланови Управног одбора одговарају материјално за штету нанету Предузећу - друштву доношењем и извршавањем одлука за које су овлашћени, у складу са законом.

Члан 26.

Директор може образовати Извршни одбор, Колегијум или организовати други стручно-консултативни орган као облик оперативног договарања и рада људи у Предузећу.

Члан 27.

Надзорни одбор има 3 члана које именује Скупштана општине Тител и то: 2 члана из реда афирмисаних стручњака и 1 из реда запослених у Предузећу. Мандат чланова Надзорног одбора траје 4 године. Надзорни одбор:

1. врши надзор над законитошћу рада управе Предузећа.
2. прегледа периодичне и годишње обрачуне и утврђује да ли су сачињени у складу са прописима.
3. Даје мишљење о предлозима за расподелу добни.
4. Обавља и друге послове утврђене Законом и овим Статутом.

Чланови Надзорног одбора имају право на накнаду за обављање ове функције. Висину накнаде утврђује Управни одбор својом посебном одлуком. Средства за накнаду обезбеђују се у Предузећу.

Члан 28.

У случају поремећаја у пословању Предузећа, оснивач може предузети мере којима ће обезбедити услове за несметано функционисање рада Предузећа у складу са Законом.

VI УЧЕШЋЕ РАДНИКА У УПРАВЉАЊУ ПРЕДУЗЕЋЕМ

Члан 29.

Радници у пословима управљања Предузећем учествују преко својих представника у Управном одбору.

VII ОБАВЕШТАВАЊЕ РАДНИКА

Члан 30.

Управни одбор и директор Предузећа дужни су да обезбеде редовно, истинито, благовремено и потпуно, по садржини и облику приступачно, обавештавање радника о раду Предузећа.

Обавештавање радника се врши на састанцима, путем писаних материјала, истицањем на огласној табли или на друге погодне начине.

VIII ИНФОРМИСАЊЕ ЈАВНОСТИ

Члан 31.

Подаци и информације о пословању Предузећа од значаја и интереса за ширу јавност стављају се средствима јавног информисања на увид ради објављивања. Податке или информације даје директор или радник Предузећа кога он овласти.

IX ПОСЛОВНА ТАЈНА

Члан 32.

Пословном тајном сматрају се одређене исправе и подаци о пословању Предузећа утврђени Законом и општам актом чије би саопштавање или давање на увид неовлашћеним лицима штетило интересима Предузећа.

Исправе и податке који се сматрају пословном тајном, под утврђеним условима, даје директор Предузећа.

Пословну тајну су дужни да чувају сви радници Предузећа.

X ЗАШТИТА НА РАДУ

Члан 33.

Радници Предузећа имају право и обавезу на безбедан рад. Органи и сви радници су дужни да спроводе потребне мере заштите на раду и заштите животне и радне средине.

XI РАД СИНДИКАТА

Члан 34.

Радници у Предузећу имају право да организују Синдикат који штити права и интересе радника утврђене Законом и Колективним уговором. Предузеће је дужно да омогући рад Синдиката.

XII ШТРАЈК И МИНИМУМ ПРОЦЕСА РАДА

Члан 35.

Радници у Предузећу имају право на штрајк и права из радног односа за време штрајка у складу са Законом о штрајку.

У случају штрајка, обезбеђује се минимум процеса рада, физичко чување природних добара, сакупљање смећа са предвиђених површина.

XIII ОПШТА АКТА

Члан 36.

Општа акта Предузећа су:

1. Статут
2. Појединачни колективни уговор.
3. Правилници, пословници и други општи акти.

Члан 37.

Статут је основни акт Предузећа и други општи акти не могу бити у супротности са Статутом.

Статут и његове измене и допуне доноси Управни одбор, уз сагласност Скугшггине огшггине Тител.

Члан 38.

У Предузећу се закључује појединачни Колективни уговор којим се уређују одређена питања из области радних односа, остварења појединих права радника, цена рада, зарада и накнаде, дисциплинска и материјална одговорност и друго.

Члан 39.

Управни одбор доноси Пословник о свом раду.

Директор Предузећа доноси Правилник о унутрашњој организацији и систематизацији радних места и утврђује потребан број извршилаца. Друге опште акте доноси Управни одбор и директор.

XIV ЗАВРШНЕ ОДРЕДБЕ

Члан 40.

Овај Статут ступа на снагу 8-ог дана од дана објављивања у „Службеном листу општине Тител“.

Република Србија
Аутономна Покрајина Војводина
Општина Тител
Јавно Предузеће „Тителски брег“ Број: 3/2009

в.д. Директор ЈП „Тителски брег“
Стеван Гечевски, с.р.

Дана: 07.08.2009. године

40

На основу члана 46. Закона о локалној самоуправи („Службени гласник Републике Србије“ број 129/2007), члана 57. Статута општине Тител („Службени лист општине Тител“ број 3/2002, 1/2005 и 18/2008) и члана 25. став 1. Пословника о раду Општинског већа општине Тител („Службени лист општине Тител“ број 18/08), у смислу члана 5. и 6. Закона о порезима на имовину („Службени гласник Републике Србије“ број 26/2001, 45/2002, 80/2002, 135/2004, 1/2007 и 5/2009) а на основу Препоруке Министарства финансија, Пореска управа, Сектор за контролу број 436-22/09-19 од 23.04.2009 године, Општинско веће општине Тител, на седници одржаној дана 12.08.2009. године донело је следећи

ЗАКЉУЧАК

I

Овим Закључком утврђује се основица за обрачун пореза на имовину код непокретности, осим пољопривредног и шумског земљишта.

II

Основица за обрачун пореза на имовину код непокретности, је тржишна вредност непокретности, односно просечна тржишна цена квадратног метра непокретности на територији општине, која се по врстама непокретности утврђује у следећим износима:

- Станови и стамбене зграде	33.077,08 динара
- Пословни простор	37.375,23 динара
- Зграде за одмор и рекреацију	14.950,10 динара
- Гараже и други објекти	12.146,96 динара

III

Овако утврђена основица пореза на имовину примењиваће се за утврђивање пореза на имовину непокретности на територији општине Тител за 2009. годину.

IV

Закључак објавити у „Службеном листу општине Тител“.

Република Србија
Аутономна Покрајина Војводина
ОПШТИНА ТИТЕЛ
ОПШТИНСКО ВЕЋЕ
Број: 436-7/2009-III
Дана: 12.08.2009. године
Т и т е л

ПРЕДСЕДНИК
Миливој Петровић с.р.

САДРЖАЈ

Редни број	ПРЕДМЕТ	страна
37.	Годишњи програм заштите, уређења и коришћења пољопривредног земљишта на територији општине Тител	108
38.	Решење о образовању Комисије за спровођење поступка јавног надметања за давање у закуп пољопривредног земљишта у државној својини	146
39.	Решење о давању сагласности на Статут Јавног предузећа „Тителски брег“ Тител	147
40.	Закључак	156

“СЛУЖБЕНИ ЛИСТ ОПШТИНЕ ТИТЕЛ”

Издавач: СКУПШТИНА ОПШТИНЕ ТИТЕЛ, Тител, Главна 1
Одговорни уредник: секретар Скупштине општине Јелена Бранков
“СЛУЖБЕНИ ЛИСТ ОПШТИНЕ ТИТЕЛ” излази по потреби
Штампа: штампарија “ГРАФКОМ” Тител, Шајкашка 30