



СЛУЖБЕНИ ЛИСТ ОПШТИНЕ ТИТЕЛ

ГОДИНА XLV

ТИТЕЛ, 04. МАЈ 2010. ГОДИНЕ

БРОЈ 4.

19

На основу члана 8. Закона о матичним књигама („Службени гласник РС“ број 20/09), члана 29. став 1. тачка 7. и члана 81. став 1. Статута општине Тител („Службени лист општине Тител“ број 3/02,1/05 и 18/08), по прибављеном мишљењу Министарства за државну управу и локалну самоуправу број 20-00-150/2009-04 од 03.03.2010. године, Скупштина општине Тител на седници одржаној 04.05.2010. године, донела је

ОДЛУКУ О ОДРЕЂИВАЊУ МАТИЧНИХ ПОДРУЧЈА ЗА КОЈЕ СЕ ВОДЕ МАТИЧНЕ КЊИГЕ НА ТЕРИТОРИЈИ ОПШТИНЕ ТИТЕЛ

I

Овом Одлуком одређују се матична подручја за вођење матичних књига на територији општине Тител.

II

Матична подручја општине Тител су:

1. ТИТЕЛ које обухвата насељено место ТИТЕЛ
2. ЛОК које обухвата насељено место ЛОК
3. ВИЛОВО које обухвата насељено место ВИЛОВО
4. ГАРДИНОВЦИ које обухвата насељено место ГАРДИНОВЦИ
5. ШАЈКАШ које обухвата насељено место ШАЈКАШ
6. МОШОРИН које обухвата насељено место МОШОРИН.

III

Седиште матичног подручја Тител је у Тителу.
Седиште матичног подручја Лок је у Локу.
Седиште матичног подручја Вилово је у Вилову.
Седиште матичног подручја Гардиновци је у Гардиновцима.
Седиште матичног подручја Шајкаш је у Шајкашу.
Седиште матичног подручја Мошорин је у Мошорину.

IV

Ступањем на снагу ове Одлуке престаје да важи Одлука о вођењу матичних књига рођених, венчаних и умрлих на подручју општине Тител („Службени лист среза Нови Сад“ број 12/1960).

V

Ова одлука ступа на снагу осмог дана од дана објављивања у „Службеном листу општине Тител“.

Република Србија
Аутономна Покрајина Војводина
ОПШТИНА ТИТЕЛ
СКУПШТИНА ОПШТИНЕ
Број: 011- 17 /2009-1
Дана: 04.05.2010.године
Т и т е л

Заменик председника
Стеван Марјанов,с.р.

20

На основу члана 24. став 3. Закона о средствима у својини Републике Србије („Службени гласник РС“ број 53/95, 3/96, 54/96, 32/97 и 101/05), члана 20. тачка 25. Закона о локалној самоуправи („Службени гласник РС“ број 129/07), члана 29. тачка 6. и члана 81. став 1. Статута општине Тител („Службени лист општине Тител“ број 3/2002, 1/2005 и 18/2008) Скупштина општине Тител на седници одржаној дана 04.05.2010. године донела је

О Д Л У К У
О ПОВЕРАВАЊУ ПРАВА УПРАВЉАЊА
НА НЕПОКРЕТНОСТИМА У ДРЖАВНОЈ СВОЈИНИ

Члан 1.

Овом одлуком уређује се пренос односно поверавање права управљања на непокретностима у државној својини чији је корисник општина Тител, а које не служе непосредно остваривању функције органа општине Тител, на Јавно предузеће „Тителски брег“ Тител, које је основано од стране општине у циљу обнове, заштите и унапређења природних и културних заштићених добара.

Члан 2.

Јавном предузећу „Тителски брег“ Тител преноси се односно поверава право управљања на непокретностима које су уписане у нацрт земљишнокњижног улошка број 1. за КО Тител и то:

- парц.бр. 2358/7 неплодно површине 1х61а68м2

Непокретност описана у ставу 1. овог члана ЈП „Тителски брег“ Тител користиће за обављање делатности ради које је основано.

Члан 3.

Право управљања средствима у државној својини, у смислу горе наведеног закона, подразумева њихово одржавање, обнављање и унапређивање, као и извршавање законских и других обавеза у вези тих средстава.

ЈП „Тителски брег“ Тител нема право располагања (отуђења, преноса права коришћења, давања у закуп, стављања хипотеке...) нити право укњижбе у земљишним и другим јавним књигама на непокретностима ближе описаним у члану 2. Одлуке.

Члан 4.

Трошкови управљања непокретностима које су предмет ове Одлуке (струја, вода, накнада за уређење и коришћење грађевинског земљишта и друго) падају на терет ЈП „Тителски брег“ Тител.

Члан 5.

Ова Одлука ступа на снагу осмог дана од дана објављивања у „Службеном листу општине Тител“.

Република Србија
Аутономна Покрајина Војводина
ОПШТИНА ТИТЕЛ
СКУПШТИНА ОПШТИНЕ
Број: 011- 15/10-І
Дана: 04.05.2010.
Т и т е л

Заменик председника
Стеван Марјанов, с.р.

21

На основу члана 29. став 1. тачка 7. и члана 81. став 1. Статута општине Тител („Службени лист општине Тител“ број 3/2002, 1/2005 и 18/2008), Скупштина општине Тител на седници одржаној дана 04.05.2010. године донела је

О Д Л У К У
о престанку важења одлуке

Члан 1.

Даном ступања на снагу ове Одлуке престаје да важи Одлука о поверавању послова на изради Извода из урбанистичког плана и Акта о урбанистичким условима за општину Тител број 011-27/2003-III-02 коју је донела Скупштина општине Тител дана 12.11.2003. године, а која је објављена у „Службеном листу општине Тител“ број 8/2003.

Члан 2.

Ова одлука ступа на снагу осмог дана од дана објављивања у „Службеном листу општине Тител“.

Република Србија
Аутономна Покрајина Војводина
ОПШТИНА ТИТЕЛ
СКУПШТИНА ОПШТИНЕ
Број: 011-16/2010-I
Дана: 04.05.2010. године
Т и т е л

Заменик председника
Стеван Марјанов, с.р.

22

На основу члана 32. став 1. тачка 6. Закона о локалној самоуправи („Службени гласник РС“ бр. 127/2007), члана 18. Правилника о општим условима парцелације и изградње и садржини, условима и поступку издавања акта о урбанистичким условима за објекте за објекте за које одобрење за изградњу издаје општинска односно градска управа («Сл. Гласник РС» бр. 75/2003) и члана 29. став 1. тачка 7. и члана 81. став 1. Статута општине Тител («Службени лист општине Тител» бр. 3/2002, 1/2005 и 18/2008), Скупштина општине Тител на својој седници од 04.05.2010. године, доноси

ОДЛУКУ
о условима изградње антенских стубова
у насељеним местима општине Тител

Члан 1.

Одлуком о условима изградње антенских стубова (у даљем тексту: Одлука), утврђују се услови за изградњу антенских стубова у грађевинском реону у насељима на територији општине Тител.

Члан 2.

Просторним планом општине Тител предвиђено је да се у зонама центра насеља могу подизати објекти максималне висине 12 м, односно П + 3, а у зонама становања 9 м, односно П+1+Пк

Просторним планом општине Тител предвиђено је да се :

- слободностојећи антенски стубови, као носачи антена ТТ, РБС, КДС и РТВ могу се градити у насељу, у привредним зонама, зонама кућа за одмор.
- слободностојеће антенске стубове у насељима, као носачи антена, градити ван централних зона насеља, ван зона заштићеног културног и природног добра (појединачни локалитети).

Члан 3

Слободностојећи антенски стубови могу се, у насељима општине Тител, градити под следећим условима:

- на удаљености најмање за висину антенског стуба од стамбеног или стамбено-пословног објекта, тако да пречник радијуса (радијус-висина стуба) не додирује ни један објекат на парцели на којој се подиже као и на суседним парцелама, стим да овај радијус не може бити мањи од 50 метара,
- забрањена је изградња антенских стубова ближе од 500 метара од граница јавних установа (дечји вртићи, школе, установе социјалне заштите, здравствени центри, итд), као и туристичких објеката.

Члан 4.

Ова одлука ступа на снагу осмог дана од дана објављивања у „Службеном листу општине Тител“.

Република Србија
 Аутономна Покрајина Војводина
Општина Тител
Скупштина општине Тител
 Број: 011 – 17/2010 - I
 Дана: 04.05.2010.
 Тител

Заменик председника
 Стеван Марјанов, ср.

23

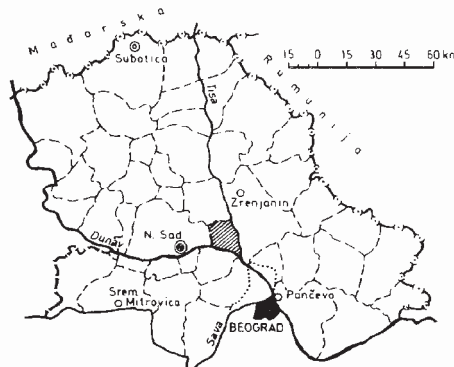
На основу члана 60. став 3. закона о пољопривредном земљишту (сл. Гласник РС бр. 62/06, 65/08 и 41/09) а по претходно прибављеној сагласности Министарства пољопривреде и водопривреде број: 320-11-1343/2010-15 од 28.04.2010. године, Скупштине општине Тител, на седници одржаној дана 04.05.2010. године, донела је

ГОДИШЊИ ПРОГРАМ ЗАШТИТЕ, УРЕЂЕЊА И КОРИШЋЕЊА ПОЉОПРИВРЕДНОГ ЗЕМЉИШТА НА ТЕРИТОРИЈИ ОПШТИНЕ ТИТЕЛ ЗА 2010.годину

1. Општи део

А. Географски положај

Територија општине Тител простире се на крајњем југоистоку Бачке, између Дунава и Тисе. Она има облик неправилног квадрата са јасно издвојеним границама на истоку и југу које чине Тиса и Дунав, док су западна и северна граница више конвенционалне и повучене по линијама којима иду границе атара пограничних места – слика 1..



Сл.1 Географски положај општине Тител

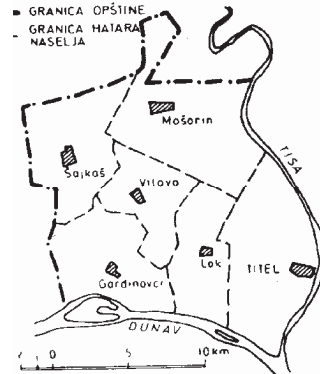
Б. Границе општине

Источну границу чини река Тиса. Источно од реке Тисе простире се територија општине Зрењанин.

Јужну границу чини река Дунав.Јужно од Дунава, у Срему, простире се територија општина Инђија.

Западна граница је скоро праволинијска и повучена је по западним границама сеоских атара Гардиноваца и Шајкаша. На другој страни ове границе, простире се општина Нови Сад.

Северна граница општине се поклапа са северним атарским границама Шајкаша и Мошорина. У суседству ова два села налази се територија општине Жабал – слика 2.



Сл. 2 Границе општине

V. Величина општине

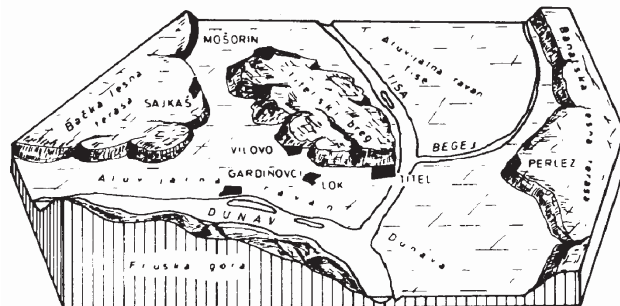
Територију тителске општине чине атари шест већих и мањих насеља и то: Титела, Лока, Гардиноваца, Вилова, Шајкаша и Мошорина. У описаним границама атари ових насеља обухватају **263,5** квадратна километра од чега је **219** квадратна километара укупно пољопривредно а **197** квадратна километара обрадиво пољопривредно земљиште. Према величини територије тителска општина спада у групу најмањих општина у Војводини.

2. Физичко – географски прегле

A. Геоморфолошке карактеристике општине Тител

У висинском погледу тителска општина је низијска територија чије се апсолутне висине крећу од 76 до 130 метара. Између најниже тачке у југоисточном делу, где се Тиса улива у Дунав, и највише на Тителском брегу, висинска разлика износи 54 метра. Ипак, и у том распону се могу издвојити три висинске морфолошке, фитогеографске и хидрографске целине које се и по величини и по висини и по свом простору и положају врло јасно издвајају.

Тителски брег. Тителски брег заузима елипсасту површину између Мошорина, Лока, Вилова, Титела и реке Тисе. Дужи пречник елипсе од 17 километара има правац северозапад-југоисток, а краћи од 7 километара је правца североисток-југозапад. Површина Тителског брега износи 94 квадратна километра. Надморске висине Тителског брега крећу се између 111 и 130 метара, надморске висине, лесне терасе између 82 и 84 метара и надморске висине алувијалних равни од 70 до 72 метра.



Сл. 4 Тителски брег и његов положај

Лесне терасе - Други члан рељефа тителске општине јесте лесна тераса. Она заузима западну четвртину општине и испуњава простор између Шајкаша и Гардиноваца па све до границе општине према западу.

Алувијалне равни Дунава и Тисе су најнижа земљишта на територији тителске општине. На месту где се Тиса улива у Дунав надморска висина износи 76 метара, а узводно она има врло благ успон тако да код Новог Сада износи само 77 м. Код Бечеја алувијална раван Тисе такође има 77 метара.

Б. Хидрографске прилике

Реке. На својој територији тителска општина нема реку. Али на граници према Срему и према Банату протичу две велике реке Дунав и Тиса.

Дунав ограничава тителску општину са јужне стране дужином од 16 километара (1214. до 1230. км од ушћа Дунава у Црно море). Уздужни пад Дунава је веома мали. На сектору тителске општине он износи око 5 сантиметара по километру.

Тиса. је нешто мањи водоток од Дунава. Она улази на територију тителске општине као гранична река према Банату на 30 километру од ушћа. На свом току Тиса има двојако корито: вештачко и природно. Вештачко корито је у каналима, прокопаном током друге половине XIX века, а остали део је у природном кориту.

В. Климатске прилике

Територија тителске општине је у централном делу умереног климатског појаса, подједнако удаљена од Атлантског океана и простране евроазијске низије, где се, углавном, формирају климатски елементи који се манифестују на површини тителске општине. Али на климу утичу још и Јадранско море и пространа северна европска низија, као и Карпати с једне, Алпи с друге и планине Балканског полуострва с треће стране. Овамо треба додати и велике површине под лесом и песком под черноземима, ливадским и ритским црницама, које се лако загревају и великим количинама топлоте загревају ваздух. Зими се, опет, брже расхладе и снажно расхлађују приземне ваздушне слојеве.

4. СТАЊЕ ЗАШТИТЕ ПОЉОПРИВРЕДНОГ ЗЕМЉИШТА НА ТЕРИТОРИЈИ ОПШТИНЕ ТИТЕЛ

Стање заштите пољопривредног зњмљишта на територији општине Тител је на задовољавајућем нивоу. Ради очувања производног потенцијала пољопривредног земљишта примењују се све неопходне агротехничке мере. Међутим обим примене ових агротехничких мера је различит. Генерално гледајући са аспекта заштите пољопривредног земљишта стање се може оценити као повољно. Но и поред тога, са аспекта заштите производних способности пољопривредног земљишта, максималан акценат се треба дати на примени агротехничких мера које имају за крајњи циљ заштиту пољопривредног земљишта.

У општини Тител постоји шест противградних станица које имају првенствену намену заштите пољопривредних усева од деловања града и евентуалних штета од њега. Због свог положаја, а и због близине два велика водотока, преко територије општине Тител пролазе три коридора који представљају најчешћи пут проласка градоносних облака. Увођењем противградне одбране у задњих пар година, штета од града практично више нема.

Уређењем и доградњом насипа речног корита реке Тисе, знатно је умањена могућност изливања и плављења исте.

5. УРЕЂЕЊЕ ПОЉОПРИВРЕДНОГ ЗЕМЉИШТА

Са аспекта уређења пољопривредног земљишта захваљујући поступку комасације који је спроведен на целокупној територији општине ТИТЕЛ, повећана је просечна величина парцела.

Према просечној величини парцеле и према просеку величине поседа у насељима општине Тител у следој табели дат је приказ ових величина по насељеним местима. Просечна величина поседа и парцеле у општини Тител.

Просечна величина	Просек општина	Тител	Лок	Вилово	Гардиновци	Шајкаш	Мошорин
Поседа по домаћинству у ха	1,56	0,51	3,87	4,75	3,21	1,84	4,51
Парцеле у ха	0,78	0,75	0,79	0,94	0,71	0,62	0,94

6. ОДВОДЊАВАЊЕ

Морфолошке карактеристике општине Тител – постојање тителског брега, лесне таерасе и алувијалних равни – условљавају појаву великих количина воде. И то како у облику подземних вода тако и у облику атмосферских падавина. Да би се дејство ових вода svelo на најмању могућу меру у делу алувијалних равни урађен је систем канала који имају за задатак да вишак воде евакуишу у реке Дунав и Тиса. Евакуација вишка воде врши се помоћу дренажног система и система канала.

У табели дат је приказ система каналске и дренажне мреже на територији општине Тител.

Каналска мрежа у ха		Цевна дренажа у ха		Укупно у ха	
Изграђена	У функцији	Изграђена	У функцији	Изграђена	У функцији
205	205	264	264	469	469

И поред релативно велике површинске заступљености каналске и дренажне мреже, приликом виоког водостаја река Дунава и Тисе долази до подизања нивоа подземних вода. Како је ова појава углавном присутна у пролећном делу године, то се поједине парцеле немогу засејати а већ засејане парцеле трпе штету на заејаним усевима.

7. НАВОДЊАВАЊЕ

Присуство каналске мреже у алувијалној равни општине Тител омогућава да се у пољопривредној производњи општине Тител користе разни системи наводњавања. Систем наводњавања је највише заступљен у оквиру ДОО „Тител Агро“ Тител који тренутно има заступљено наводњавање на **1.566,8** ха. Код индивидуалних газдинстава углавном су заступљени заливни системи типа Тифона из разлога непостојања разводног система за наводњавање који ће омогућити коришћење кишних крила и код индивидуалних газдинстава. У табели 5 дат је приказ система за наводњавање који су у употреби по насељеним местима.

Табела 5. Наводњавање

Катастарска општина	Широко заватне машине у ха	Тифони у ха	Кап по кап Мини орошавање у ха	Кишна крила у ха	Остало У ха	Укупно У ха
Тител		35		1010,0		1045,0
Лок		24		72,6		96,6
Вилово		12		230,1		242,1
Гардиновци		22				22
Шајкаш	254,1	55				309,1
Мошорин		18				18
Укупно	254,1	166		1312,7		1732,8

Из података претходне табеле може се видети степен заступљености појединих система за наводњавање. У односу на укупну обрадиву пољопривредну површину општина Тител свега је око 9% покривено системима за наводњавање. Овај проценат земљишта, под заливним системом није се променуо од деведесети година до данас.

У циљу заштите пољопривредног земљишта, с једне стране, као и побољшања његових производних карактеристика неопходно је, приликом производне експлоатације пољопривредног земљишта, предузимати све неопходне мере по питању његове заштите и повећања његове продуктивне способности.

ДЕТАЉАН ПРИКАЗ ЗАШТИТЕ, УРЕЂЕЊА И КОРИШЋЕЊА ПОЉОПРИВРЕДНОГ ЗЕМЉИШТА СЛЕДИ У ТАБЕЛАРНОМ ПРЕГЛЕДУ КОЈИ ЈЕ САСТАВНИ ДЕО ОВОГ ПРОГРАМА.

ТАБЕЛА 1. Преглед површина пољопрвредног земљишта по катастарским општинама и културама

ред. бр.	катастарска општина	пољопривредно земљиште(ха)									
		обрадиво пољопривредно земљиште(ха)					пашњаци	рибњаци, трстици и мочваре	остало земљиште	УКУПНО	
		њиве	вртови	воћњаци	виногради	ливаде					укупно
1	2	3	4	5	6(1+2+3+4+5)	7	8	9	10(6+7+8+9)		
1	Тител	4857,2721	0,0000	6,7607	40,2060	5,8036	4910,0424	335,6389	25,4377	0,0000	5271,1190
2	Лок	2035,0900	0,0000	2,3828	6,4179	22,9904	2066,8811	97,6339	69,3700	0,0000	2233,8850
3	Вилово	2212,1429	0,0000	3,1952	5,3264	4,2874	2224,9519	159,0448	17,1125	0,0000	2401,1092
4	Гардиновци	2138,1392	0,0000	7,7452	1,9703	20,1757	2168,0304	168,3430	32,6482	0,0000	2369,0216
5	Шајкаш	2834,6904	0,0000	1,7859	1,8222	0,0000	2838,2985	450,7781	114,4291	0,0000	3403,5057
6	Мошорин	4810,6110	0,0000	12,1138	7,2618	0,0000	4829,9866	556,6677	102,1398	0,0000	5488,7941
УКУПНО		18887,9456	0,0000	33,9836	63,0046	53,2571	19038,1909	1768,1064	361,1373	0,0000	21167,4346

Подаци преузети од Републичког Геодетског Завода - службе за Катастар непокретности Тител

Табела Предложени бројеви јавног надметања по праву пречег –сточари

ред. бр.	правног/физичког	број условних грла по документацији	КО	број јавног надметања	површина јавних надметања (ха)	укупна реална површина (ха)
1	Славнић Милош	19,0000	Мошорин	63	11,9164	40,9832
			Мошорин	64	29,0668	
2						0,0000
3						0,0000
4						0,0000
5						

						0,0000
6						0,0000
7						0,0000
8						0,0000
9						0,0000
10						0,0000
УКУПНО :						40,9832

ТАБЕЛА 4. Одводњавање

каналска мрежа		цевна дренажа		УКУПНО у ха	
изграђено у ха	у функцији у ха	изграђено у ха	у функцији у ха	изграђено у ха	у функцији у ха
205,0000	205,0000	264,0000	264,0000	469,0000	469,0000

ТАБЕЛА 5. Наводњавање

широкозахватне машине у ха	тифони у ха	кап по кап (миниорошавање) у ха	кишна крила у ха	остало у ха	УКУПНО у ха
254,1000	166,0000	0,0000	1312,7000		1732,8000

ТАБЕЛА 6. Побољшање квалитета пољопривредног земљишта и мелиорације ливада и пашњака

физичке мелиорације у ха	хемијске мелиорације у ха	биолошке мелиорације у ха	мелиорације ливада и пашњака у ха	остало у ха	УКУПНО у ха
0,0000	0,0000	0,0000	0,0000	0,0000	0,0000

Подаци преузети од Републичког Геодетског Завода - службе за Катастар непокретности Тител и ДОО "Тител Агро" Тител

ТАБЕЛА 7. Корисници пољопривредног земљишта у државној својини

назив корисника и његова адреса	површина земљишта коју користи (ха)	исказано по катастарским општинама (ха)
33 ".....".....		
ДП ".....".....		
Пољопривредна школа		
ПП ".....".....		
закупци по програму 200_		
закупци по програму 2009	917,1012	
Лок		48,186
Вилово		109,5989
Гардиновци		173,8514
Шајкаш		261,6153
Мошорин		323,8496
укупно	917,1012	917,1012

ТАБЕЛА 8. План прихода сопственог учешћа

извор средстава	40 %(дин)
Пренета средства из Програма 2009	8918922,22
Очекивана средства од закупа пољопривредног земљишта у државној својини по Програму 2009.(1 година) из табеле 10	4000000,00
УКУПНО	12918922,22

* курс еура на дан израде табела износи 98

ТАБЕЛА 9. Програм утврђивања радова на заштити, уређењу и коришћењу пољопривредног земљишта

намене улагања	површина у ха, број узорака	предрачунска вредност улагања (дин)	конструкција финансирања			
			сопствено учешће		други извори	
			(%)	(Дин)	(%)	(дин)
комасација пољопривредног земљишта		500.000,00		500.000,00		
добровољно груписање парцела						
одводњавање пољопривредног земљишта		3.468.922,22	100,00	3.468.922,22		
наводњавање пољопривредног земљишта		1.100.000,00	100,00	1.100.000,00		
оележавање парцела државног земљишта		500.000,00	100,00	500.000,00		
уређење атарских путева		4.000.000,00	100,00	4.000.000,00		
уређење и опремање противградне службе						
уређење и опремање пољо чуварске службе						
пооољшање квалитета оорадивог пољопривредног земљишта						
мелиорација ливада и пашњака						
претварање необрадивог у обрадиво земљиште						
I УРЕЂЕЊЕ ПОЉОПРИВРЕДНОГ ЗЕМЉИШТА		9.568.922,22		9568922,22		0,00
биолошка рекултивација пољопривредног земљишта (амброзија)		3000000,00	100,00	3000000,00		
противерозционе мере на пољопривредном земљишту						
подизање ветрозаштитних појасева						
пољопривредног земљишта(прве до пете класе),унетог минералног ђубрива и						
штетних материја у пољопривредно земљиште						
II ЗАШТИТА ПОЉОПРИВРЕДНОГ ЗЕМЉИШТА		3000000,00		3000000,00		0,00
студијско- истраживачки радови						
остало		350000,00	100,00	350000,00		
РАДОВИ КОЈИ ТРЕТИРАЈУ ПРОБЛЕМАТИКУ ЗЕМЉИШТА		350000,00		350000,00		0,00
укупно(I+II+III)		12918922,22		12918922,22		0,00

ТАБЕЛА 96 Извештај о утрошеним средствима у 2009

намене улагања	површина у ха, број узорака		предрачунска вредност улагања (ДИН)			сопствено учешће				други извори			
	планирано Програмом 2009	остварено	планирано Програмом 2009	предрачунска вредност	по фактури	планирано Програмом 2009		утрошено		планирано Програмом 200_			
						у дин	у %	У дин	у %	У дин	у %	у дин	у %
трошкови оглашавања			518.093,64	15.700,46	15.700,46	518.093,64		15.700,46		518.093,64			
			0,00		0,00								
			0,00		0,00								
			0,00		0,00								
			0,00		0,00								
			0,00		0,00								
УКУПНО:			518.093,64	15.700,46	15.700,46	518.093,64		15.700,46		518.093,64		0,00	

ТАБЕЛА 16. ЗБИРНА ТАБЕЛА

из плана коришћења за 2010.години

КО	укупно пољопривредно земљиште у државној својини (ха)	издато у закуп по Програму 2009(ха)	трајање закупа (одно)	издато у закуп по Програму 200_(ха)	трајање закупа (одно)	планирано за закуп у 2010.(ха)	најмања површина за надметање(ха)	највећа површина за надметање(ха)	просечна површина за надметање(ха)
Тител	121,0697								#DIV/0!
Лок	155,8054	48,1860	2009-2012			15,9477			#DIV/0!
Вилово	11304,6404	109,5989	2009-2012			58,8145			#DIV/0!
Гардиновци	298,7194	173,8514	2009-2012			13,2995			#DIV/0!
Шајкаш	649,5072	261,6153	2009-2012			74,8520			#DIV/0!
Мошорин	900,2690	323,8496	2009-2012			77,5785			#DIV/0!
УКУПНО	2430,0111	917,1012		0,0000		240,4922			#DIV/0!

0,0000

0,0000

0,0000

дато на бесплатно коришћење

0,0000

0,0000

0,0000

дато у закуп по основу власништва
Инфраструктуре

482,9265

0,0000

0,0000

дато у закуп по основу узгајања животин

НАПОМЕНА ОВО НЕ ШТАМПАТИ

- Колона укупно пољопривредно земљиште у државној својини у табели 16, се попуњава из табеле 2 из колоне 10 укупно

ТАБЕЛА 16а Укупна површина пољопривредног земљишта у државној својини која није обухваћена надметањима

разлог изузимања	коментар	површина (ха)
Незавршена комасација		121,0697
Пашњак враћен селу	Одлука из 1993. год.	972,5434
За пошумљавање		207,1527
Водовод Шајкаш	Бунари за водовод	0,4532
Археолошко налазиште "Феудвард"		11,5843
контрола из табеле 16		
		1312,8033
		789,4912

ТАБЕЛА 17 Величине јавних надметања

величина (ха)	број јавних надметања
до 5	67
од 5 до 25	11
од 25 до 50	2
од 50 до 100	
од 100 до 200	
од 200 до 500	
преко 500	
УКУПНО	80

•подаци се односе на план коришћења у 200_ години

Република Србија
 Аутономна Покрајина Војводина
ОПШТИНА ТИТЕЛ
СКУПШТИНА ОПШТИНЕ
 Број: 320-04-1/2010-1
 Дана: 04.05.2010.године
 Т и т е л

САДРЖАЈ

Редни број	ПРЕДМЕТ	страна
19.	Одлука о одређивању матичних подручја за које се воде матичне књиге на територији Општине Тител	79
20.	Одлука о поверавању права управљања на непокретностима у државној својини	80
21.	Одлука о престанку важења одлуке	81
22.	Одлука о условима изградње антенских стубова у насељеним местима општине Тител ..	81
23.	Годишњи програм заштите, уређења и коришћења пољопривредног земљишта на територији Општине Тител за 2010. годину	82

“СЛУЖБЕНИ ЛИСТ ОПШТИНЕ ТИТЕЛ”

Издавач: СКУПШТИНА ОПШТИНЕ ТИТЕЛ, Тител, Главна 1

Одговорни уредник: секретар Скупштине општине Надежда Стојановић

“СЛУЖБЕНИ ЛИСТ ОПШТИНЕ ТИТЕЛ” излази по потреби

Штампа: штампарија “ГРАФКОМ” Тител, Шајкашка 30